

VENTE PRIVEE DE COUPES DE BOIS

43 Lots

19 300 m³

4 900 T BIBE


Mercredi 26 Janvier 2022 à 14H30
PIERREFONDS

ATTENTION

Vente informatisée, l'inscription sur le site

« www.foret-bois.com » est obligatoire pour y accéder.

(voir procédure à l'intérieur)



6 rue du Chardin 75016 PARIS
Tel : 01 40 50 87 34 / Fax : 01 40 50 87 43
compagnie@foret-bois.com – www.foret-bois.com
La profession d'Expert Forestier est réglementée.
EFF regroupe les Experts Forestiers soumis aux mêmes règles professionnelles





Vente APEX – Forêt – Bois

Association Picarde des Experts Forestiers

Membre des Experts Forestiers de France (EFF)

Expert Coordinateur : Jean-Marc Péneau 68 rue du Centre 60350 Berneuil sur Aisne

Tel : 03 44 85 76 60 – Mob : 06 80 99 20 20 – Courriel : secretariat@cegeb.com

Cabinet Gourmain Barthélémy
39 rue Fessart
92100 Boulogne
Tel : 01 46 05 49 63
Mob : 06 28 34 53 47
Courriel : cabinet@gourmainbarthelemy.com

Philippe de Saizieu
46 rue Pierre Fontaine
75009 Paris
Tel : 01 48 74 31 40
Mob : 06 16 19 65 83
Courriel : philippe@saizieu.com

Gaelle Bruté de Rémur
1 allée des Acacias - Eraine
60190 Bailleul le Soc
Mob : 06 14 28 29 64
Courriel : gaelle.deremur@wanadoo.fr

SAS FOREST TERRE
Jean-Pierre Egéa
47 rue de Dammarie
77000 MELUN
Tel : 01 64 37 64 26
Mob : 06 80 70 00 99
Courriel : contact@forest-terre.fr

Ghislain de la Selle
La Charmoye
51270 Montmort Lucy
Mob : 06 22 86 86 05
Courriel : ag2laselle@orange.fr

Vente privée de coupes de bois du 26 janvier 2022

À 14 H 30

VENTE INFORMATISÉE via le site de vente des Experts Forestiers de France

Seuls les acheteurs inscrits sur le site des Experts Forestiers de France pourront soumissionner
(Délai de 15 jours. Procédure d'acceptation après vérification des documents demandés tels que RC, Kbis...)

Présence en salle facultative, accueil à partir de 14h00

École d'Agriculture de Pierrefonds (Oise)

1 rue Sabatier – 60350 Pierrefonds

Cahier de vente disponible sur le site WWW.INFOGEB.COM



Feuillus : 4 602 m3

Peupliers : 5 347 m3

Résineux : 9 348 m3

BIBE 9 920 Stères

Répartition des lots par département :

Oise : 04 – 09 – 10 – 13 – 15 – 17 – 19 – 24 – 27 – 30 – 31 – 33 – 37 – 40
Ardennes : 07 – 20 – 35 – 43
Eure et Loir : 06 – 21
Marne : 36
Haute-Marne : 05 – 18
Nord : 23
Orne : 26
Seine-et-Marne : 03 – 12 – 14 – 22 – 28 – 29 – 32 – 34 – 38 – 39
Somme : 01 – 08 – 41
Essonne : 25 – 42
Val d'Oise : 02 – 11 – 16

TABLEAU RECAPITULATIF DES ARTICLES DE LA VENTE

du 26 janvier 2022

Article	Commune de Situation		Essences principales	Quantité présumée	Estimé par	Dép.	Certification
01	MOLLIENS	SP	Epicéas	1231 m3 + 200 st	GBR	80	
02	CHAussy	AD	Chênes	210 m3	JMP	95	PEFC
03	COURCHAMP	SP	Chênes – Frênes - Châtaigniers	178 m3	JPE	77	
04	SAINT-PIERRE- LES-BITRY	SP	Peupliers	792 m3	JMP/P	60	PEFC
05	ILLOUD	SP	Epicéas	312 m3 + 100 st	JPE	52	PEFC
06	VOVES	AD	Chênes	177 m3	JMP/MM	28	PEFC
07	HAYBES	SP	Feuillus	Taillis 750 stères	JPE	08	
08	FLEURY	SP	Hêtres - Chênes	221 m3	MM	80	PEFC en Cours
09	LABERLIERE	SP	Peupliers	1 095 m3	MM	60	
10	FRESNE- LÉGUILLON	SP	Douglas	674 m3	PdS	60	PEFC
11	CHAussy	AD	Frênes	36 m3	JMP	95	PEFC
12	FORGES	SP	Feuillus	Taillis 1 500 stères	JPE	77	
13	ORVILLERS-SOREL	SP	Peupliers	213 m3	MM	60	PEFC
14	CHARTRETTES	SP	Chênes	285 m3	JPE	77	PEFC
15	MONTJAVOULT	SP	Douglas	470 m3	MM	60	PEFC
16	CHAussy	AD	Châtaigniers	83 m3	JMP	95	PEFC
17	ROBERVAL	SP	Peupliers	599 m3 + 300 st	GBR	60	PEFC
18	ILLOUD	SP	Feuillus	Taillis 2 200 stères	JPE	52	PEFC
19	EPINEUSE	SP	Châtaigniers - Chênes	473 m3 + 1 200 st	JMP	60	PEFC
20	THIN-LE- MOUTIER	SP	Epicéas	375 m3	CGB	08	PEFC
21	VOVES	AD	Chênes plot	50 m3	JMP/MM	28	PEFC
22	FONTENAY- TRESIGNY	SP	Châtaigniers - Chênes	53 m3 + 900 st	JPE	77	
23	THIANT	SP	Peupliers	944 m3	JMP	59	
24	NOAILLES	SP	Chênes	330 m3 + 500 st	GBR	60	
25	SAINT-CHERON	SP	Pins	189 m3 + 70 st	JPE	91	PEFC
26	IGÉ	AD	Chênes	240 m3	MM	61	
27	FRESNE- LÉGUILLON	SP	Chênes - Châtaigniers	103 m3	PdS	60	PEFC
28	REUIL-EN-BRIE	SP	Peupliers	373 m3	MM	77	PEFC

29	FONTENAY-TRESIGNY	SP	Frênes	359 m3	JPE	77	
30	VILLOTTRAN	SP	Douglas	390 m3	MM	60	PEFC
31	ROBERVAL	SP	Peupliers	284 m3 + 300 st	GBR	60	
32	FORGES	SP	Feuillus	Taillis 1 000 stères	JPE	77	
33	SAVIGNIES	SP	Chênes	197 m3	JMP	60	
34	LES ECRENNES	SP	Chênes	126 m3	JPE	77	
35	SIGNY-LE-PETIT	SP	Epicéas	2 300 m3	CGB	08	
36	LE MEIX-SAINT-ÉPOING	SP	Chênes	251 m3 + 700 st	GdIS	51	
37	CRISOLLES	SP	Frênes	197 m3	JMP	60	
38	VALENCE-EN-BRIE	SP	Chênes – Châtaigniers Frênes	420 m3	JPE	77	
39	LUMIGNY-NESLES-ORMEAUX	SP	Peupliers	1 047 m3 + 200 st	JPE	77	
40	LA CHAPELLE-AUX-POTS	AD	Chênes	554 m3	JMP	60	
41	TEMPLEUX-LA-FOSSE	SP	Douglas	607 m3	PdS	80	PEFC
42	ECHARCON	SP	Chênes	59 m3	JPE	91	
43	SIGNY-LE-PETIT	SP	Epicéas	2 800 m3	CGB	08	

Index des abréviations :

SP : Article vendu Sur Pied - **AD** : article vendu Abattu-Débardé - **BIBE** : Bois Industrie Bois Energie

JMP : Jean-Marc Péneau – **MM** : Maxime Minotte - **BL** : Boris Leduc - **LE** : Laurent Esteban - **P** : Propriétaire

GBR : Gaëlle Bruté de Rémur – **PdS** : Philippe de Saizieu – **JPE** : Jean-Pierre Egéa – **GdIS** : Ghislain de la Selle

CGB : Cabinet Gourmain-Barthélémy

CONDITIONS PARTICULIERES DE LA VENTE

du 26 janvier 2022

ARTICLE 1 : GENERALITES :

A compter du 1^{er} janvier 2020, pour les ventes groupées informatisées, l'inscription sur le site internet « www.foret-bois.com » est obligatoire pour y accéder. Il vous sera délivré un identifiant et un mot de passe personnel qui vous serviront à vous connecter à la vente et à soumissionner. Merci de s'inscrire 15 jours à l'avance pour respecter la procédure d'acceptation et la vérification des documents demandés tels que RC, Kbis...

La vente est de caractère privé. Seuls les professionnels ayant reçu le catalogue sont admis à la vente, elle se fera en salle (dans le respect des consignes sanitaires) sauf si les mesures sanitaires ne permettent pas de le faire, dans ce cas, elle se fera à distance.

Lieu de la vente : **Ecole d'Agriculture de Pierrefonds**

Heure de la vente : **14 h 30**

Merci de vous munir du matériel adéquat pour soumissionner : ordinateur, portable, tablette...

Les articles sont vendus sans garantie de qualité, de vices apparents ou cachés.

L'acquéreur est réputé avoir visité et estimé les lots lui-même, par suite, il ne pourra réclamer aucune indemnité pour quelque cause que ce soit.

ARTICLE 2 : REMISE D'OFFRES

Les participants désirant faire une offre doivent s'inscrire à la vente en se connectant à la plateforme « <https://ventes.expertsforestiersdefrance.com> » avec leur identifiant et leur mot de passe. L'inscription sera validée par l'Expert Coordinateur. Date limite d'inscription : **25 janvier 2022 à 12 heures.**

Le dépôt d'une offre implique l'acceptation des conditions générales et particulières de la vente. Aucune offre reçue par courrier, fax ou mail ne sera acceptée.

ARTICLE 3 : ERRATUM

L'un ou l'autre des experts responsables de la vente se réservent le droit d'annoncer en début de séance le ou les éventuels *erratums* en indiquant les lots concernés.

Tout soumissionnaire ayant déposé une soumission préalablement à la vente, mais non présent lors de celle-ci, accepte le fait de ne pas être averti de ce ou ces *erratums*. Toute contestation ultérieure sera considérée comme non recevable.

ARTICLE 4 : ATTRIBUTION DES ARTICLES

La vente sera consentie au plus offrant sous réserve qu'il n'ait pas dépassé le montant de sa caution solidaire bancaire. Dans ce cas, l'Expert Coordinateur pourra alors choisir le soumissionnaire suivant dans les offres qui n'aura pas dépassé également le montant attribué par sa caution bancaire.

ARTICLE 5 : PROMESSE DE CAUTION

Lors de l'inscription à la vente, vous devrez télécharger sur le site EFF, la promesse de caution bancaire signée de votre banque, vous informant du montant consenti par celle-ci pour l'ensemble des achats effectués. Toutefois, si ce montant est dépassé, l'article ne vous sera pas attribué même si vous avez la plus haute soumission.

ARTICLE 6 : TRANSFERT DE PROPRIETE

Il aura lieu lors de la remise du permis d'exploiter ou d'enlèvement conditionné à la complétude du dossier de vente.

ARTICLE 7 : CLAUSE COMPROMISSOIRE

En cas de litige, l'arbitre désigné par les deux parties aura pouvoir d'amiable compositeur et ne sera pas tenu aux formes prévues par le code de procédure civile.

ARTICLE 8 : MODALITES DE PAIEMENT *sauf conditions particulières indiquées sur l'affiche de coupe*

Le décret n°2009-1424 du 19 novembre 2009 s'applique à l'ordre du vendeur ou de ses représentants :

1. Comptant par chèque de banque pour les articles d'une valeur de 4 000 Euros ou moins (réception de paiement dans les 15 jours suivant la vente.)
2. En 3 versements pour les articles de plus de 4 000 Euros.
 - 20 % au comptant par chèque de banque (éventuellement avec la totalité de la T.V.A)
 - 30 % par billet à ordre accepté, domicilié en banque (notoirement connu) et avalisée par elle au 15.04.2022
 - 30 % par billet à ordre accepté, domicilié en banque (notoirement connu) et avalisée par elle au 15.07.2022

Les conditions particulières et générales devront être impérativement signées par la caution.

ARTICLE 9 : EXPLOITATION

L'acquéreur ou son représentant avertira le vendeur ou son représentant de l'arrivée du bûcheron au moins 48 heures à l'avance, sous peine de se voir interdire l'abattage. La cession à des tiers de stères, façonnés ou non, devra au préalable avoir recueilli l'accord du vendeur.

ARTICLE 10 : VIDANGE

L'acquéreur ou son représentant avertira le vendeur ou son représentant de l'arrivée du débardeur au moins 48 heures à l'avance, sous peine de se voir interdire le débardage.

ARTICLE 11 : DEPASSEMENT DE DELAIS

A l'échéance du délai d'enlèvement et après notification par lettre recommandée, le vendeur a la faculté -au-delà de 60 jours et à sa seule initiative- de reprendre l'entière propriété des produits objet de la vente, sans indemniser l'acquéreur.

Dispositions supplémentaires au « CAHIER des CLAUSES GÉNÉRALES pour la VENTE des COUPES en BLOC et sur PIED des FORÊTS PRIVÉES » établi par EFF (ex CNIEFEB) et approuvé par la FNB :

CONDITIONS LIÉES AUX TRAVAUX D'ABATTAGE ET DE DÉBARDAGE.

- Si l'exploitation des houppiers est incluse dans le contrat, démantèlement des rémanents d'exploitation en bout de moins de 2 mètres, sans brûlage, à même le sol, hors emprise de chemins, fossés, layons forestiers, fonds voisins semis, perchis, lit des rivières et mares. De plus, le façonnage a lieu au fur et à mesure de l'exploitation.
- Si l'exploitation du taillis n'est pas incluse dans le contrat, recépage, sans façonnage, des brins cassés aux places d'abattage et de vidange.
- Abattage des bois de façon à ce qu'ils soient accessibles aux moyens de débardage (direction de chute visant à faciliter la vidange des produits).
- Débardage uniquement par temps sec.
- Utilisation des chemins de vidange et les places de dépôt désignés par le donneur d'ordres.
- Débardage de toutes les grumes et billons abattus.
- Signalement des arbres éventuellement blessés à la fin du débardage.

CONDITIONS LIÉES AU RESPECT DU MILIEU

- En cas de conditions d'exploitation particulières (sols trop humides, ...) le donneur d'ordres peut décider de l'interruption du chantier. Le délai d'exploitation prévu pourra alors être prorogé après accord du donneur d'ordre.
- Circulation sur route forestière interdite en période de dégel ou de fortes pluies.
- Respect des lignes électriques et de télécommunication et définition le cas échéant avec le donneur d'ordre des modalités de dépôt des lignes.
- Nettoyage impératif avant le départ de la coupe, des fossés, ruisseaux, rivières, chemins empruntés ou traversés.
- Nettoyage de la coupe de tout produit ou objet utilisé lors des travaux. Laisser le site propre (aucun déchet)
- Respect et rétablissement si nécessaire des écoulements ou drainages préexistants.
- Interdiction de réaliser en forêt des opérations d'entretien d'engin potentiellement polluante (vidange...)
- Vérification de l'absence de fuite de fluides polluants sur les engins (carburants, lubrifiants ...).
- Les éléments remarquables d'un point de vue écologique et/ou patrimonial seront précisés et localisés par le donneur d'ordre avant le début des interventions. Les clauses d'exploitation particulières se rapportant à des éléments remarquables seront consignées dans le contrat d'entreprise et l'entrepreneur devra s'y conformer.
- Préservation des arbres marqués « V », bio, pics, ces arbres étant à laisser vieillir.
- Conservation sur pied des arbres morts, sauf indication du donneur d'ordre.
- Sauf accord du donneur d'ordre, interdiction de pénétrer dans les zones délimitées par les lettres « EN », ces zones étant laissées en évolution naturelle.

CONDITIONS LIÉES À LA SÉCURITÉ

- D'une manière générale, engagement de l'Entrepreneur, lors de l'exécution du chantier, à respecter les lois et règlements auxquels il est soumis, en particulier en matière de sécurité, de signalisation et de déclaration des chantiers.
- Respect des règles de sécurité imposées par la réglementation en vigueur (Art L233 et suivants du code du travail).
- En particulier, tous les intervenants doivent être possession des équipements de sécurité obligatoire, et répondant aux normes européennes en vigueur et comportant obligatoirement les lettres CE.
- En plus de ces équipements, tous salarié effectuant des travaux forestiers doit avoir à sa disposition une trousse de pharmacie de premiers soins. Les personnels doivent également disposer de protections individuelles contre les intempéries.
- Enfin conformément à la loi du 9 juillet 2001, la signalisation des chantiers en cours de réalisation est obligatoire. Il conviendra donc d'installer un panneau de chantier à cette fin et plus généralement de signaler par tout autre moyen complémentaire approprié la zone de travail vis-à-vis d'usagers lorsqu'elle coupe des voies de passage.

CONDITIONS LIÉES À L'ÉCO-CERTIFICATION

- Le marché précise les adhésions éventuelles à un système d'éco-certification. L'entrepreneur doit alors se conformer aux exigences du système mentionné. Tout manquement peut entraîner la résiliation du contrat.

Fait à Berneuil-sur-Aisne, le 21 décembre 2021

L'acquéreur

La Caution

PROCEDURE POUR PARTICIPER A LA VENTE

Cette vente sera totalement informatisée, aucune offre ne sera prise en compte d'une autre façon que celle qui vous sera détaillée ci-après :

- S'inscrire 15 jours à l'avance sur le site des Experts Forestiers de France <https://www.foret-bois.com> pour recevoir votre identifiant et votre mot de passe (voir le tuto).
- Se connecter à notre plateforme <https://ventes.expertsforestiersdefrance.com>, avec votre identifiant et votre mot de passe du site EFF (voir le tuto).
- Choisir la vente de Pierrefonds, cliquer sur « s'inscrire ». **L'inscription doit se faire la veille au soir au plus tard afin que nous puissions valider votre participation.**
- **Début de la vente : 14 h 30**
- Vous pouvez également faire vos soumissions en amont afin de vous familiariser avec la plateforme. Les soumissions pourront être modifiées à votre convenance lors de la vente – le temps du chronomètre pour le direct.
- Merci de vous assurer d'une bonne connexion internet.
- Durant la vente, une conférence téléphonique sera mise en place. Nous vous enverrons la veille au soir (ou matin même) le numéro et le code.
- Une fois la vente commencée, merci de couper vos micros et de n'intervenir qu'en cas de difficulté. Ne pas prendre de doubles appels afin de ne pas perturber la conférence téléphonique.
- Chaque lot vous sera présenté verbalement et un décompte sera lancé afin de vous permettre de saisir ou revoir vos offres.
- Une fois le décompte terminé, les résultats seront annoncés et affichés : le nombre total de d'offres, le nom de l'acheteur et les montants des trois premières soumissions.

Inscription Site EFF

Accédez au site depuis l'adresse www.foret-bois.com



EXPERTS FORESTIERS DE FRANCE

6-8 rue Chardin
75 016 Paris
Tél : 01 40 50 87 34
Fax : 01 40 50 87 43
Email : compagnie@foret-bois.com

ACCÉDER AU SITE



SOCIÉTÉ DES EXPERTS BOIS

6-8 rue Chardin
75 016 Paris
Tél : 01 40 50 34 42
Fax : 01 40 50 87 43
Email : compagnie@foret-bois.com

ACCÉDER AU SITE

Mentions légales

EFF - Experts Forestiers de France est une marque déposée, propriété de la CNIEFEB
(Compagnie Nationale des Ingénieurs et Experts Forestiers et des Experts Bois)

SEB - Société des Experts Bois est une association regroupant les Experts Bois, affiliée à la CNIEFEB

Cliquez sur l'onglet « Accès Acheteur »



Les prochaines ventes

Eric DELAUNAY

LABOUEYRE (40) DU 23/04/2020
Gilles DUCLOS

CARHAIX (29) DU 23/04/2020
Frédéric LEBLOND

CELLES SUR DUROLLES (83) DU
24/04/2020



EFF - EXPERTS FORESTIERS DE FRANCE

Association à vocation syndicale des Experts Forestiers

L'expert Forestier

L'expert forestier, le spécialiste de l'arbre et de la forêt :

- Assure la gestion indépendante de patrimoines forestiers
- Conduit des expertises, des audits et des évaluations
- Réalise des études sur la filière et les politiques forestières
- Est mandaté en France et à l'étranger
- Indépendance garantie pour une parfaite protection du consommateur
- Professionnalisme assuré par des obligations de formation
- Responsabilité couverte par des assurances spécifiques



Lancement de la campagne de communication « Pour moi, c'est le bois »



POUR MOI, C'EST
LE BOIS

La filière forêt-bois lance une campagne de communication et de mobilisation nationale à destination des professionnels et du grand public.
En savoir plus...

Si vous avez déjà un accès – Saisissez votre identifiant et votre mot de passe
Si vous avez perdu votre mot de passe -

Cliquez sur mot de passe oublié (regardez bien dans vos spams)
et suivez la procédure pour récupérer un nouvel accès

Si vous n'avez pas encore d'accès – Cliquez sur « Créer un compte »
Remplissez le formulaire en ligne
sans oublier votre RC et votre Kbis (moins de 3 mois).

Votre demande sera traitée et un mail vous sera adressé avec votre identifiant et mot de passe.

estier/Lots

EXPERTS FORESTIERS DE FRANCE

Accès Acheteur
Télécharger Annuaire Experts Forestiers de France
Accès Administration

Voyez clair dans votre forêt

Experts forestiers Trouver un expert forestier Agenda des ventes Résultats des ventes Lots de bois Actualités / Documents Sélection EFFISE

Vous êtes ici : Accueil / Lots de bois

Les prochaines ventes

FREDERIC LEBLANC
CELLES SUR DUROLLES (63) DU 24/04/2020
Luis DETRUY
MAZAMET (81) DU 26/04/2020
Frédéric LEJEUX
CIREY SUR VEZOUZE (54480) DU 26/04/2020
Sébastien

Conscient de la nécessité de faire évoluer les modes de vente de bois, les Experts Forestiers de France ont développé un service de présentation de lots de bois sur internet.

Il ne s'agit pas de vendre des lots de bois sur internet mais de permettre de visualiser les lots mis en vente par les experts (vente groupée, appel d'offre restreint, vente flash).

Il est désormais possible de visualiser, en quelques clics, tous les lots mis en vente par les experts forestiers et de les trier selon des critères géographiques (distance par rapport à votre siège social), d'essence ou de type de vente (groupée, appel d'offre restreint, vente « flash » à prix fixe).

Ventes privées de bois : accès réservé aux seuls acheteurs autorisés par les Experts Forestiers de France

Se connecter

Votre identifiant de connexion : Votre mot de passe : **Se connecter**

[Mot de Passe oublié ?](#)

Se créer un compte

Chaque semaine, vous recevrez un email vous informant du nombre de nouveaux lots mis en ligne par région.

Pour que ce service gratuit fonctionne, nous avons besoin de vérifier :
1/ vos coordonnées notamment vos adresses emails
2/ les régions que vous prospectez et les essences que vous achetez.

Cliquez ici pour créer votre compte.

EXPERTS FORESTIERS DE FRANCE

Accès Acheteur
Télécharger Annuaire Experts Forestiers de France
Accès Administration

Voyez clair dans votre forêt

Experts forestiers Trouver un expert forestier Agenda des ventes Résultats des ventes Lots de bois Actualités / Documents Sélection EFFISE

Vous êtes ici : Accueil / Créer un compte

Créer un compte

Société / Organisation :
Civilité ou forme juridique :
Pays : France
Nom :
Prénom :
Adresse électronique principale :
Adresse :
Comp. adresse :
Code postal :
Ville :
Téléphone :
Mobile / Portable :
Télégramme / Fax :

Documents

Vous pouvez déposer ici vos documents afin de faciliter le traitement de votre dossier.

Nom : Choisir un fichier Autour fichier choisi
Assurance RC : Choisir un fichier Autour fichier choisi
Valeur journalière : Choisir un fichier Autour fichier choisi
Cachet permanent : Choisir un fichier Autour fichier choisi
Valeur journalière : Choisir un fichier Autour fichier choisi

Autres utilisateurs

Vous pouvez ajouter d'autres utilisateurs attachés à votre compte acheteur.

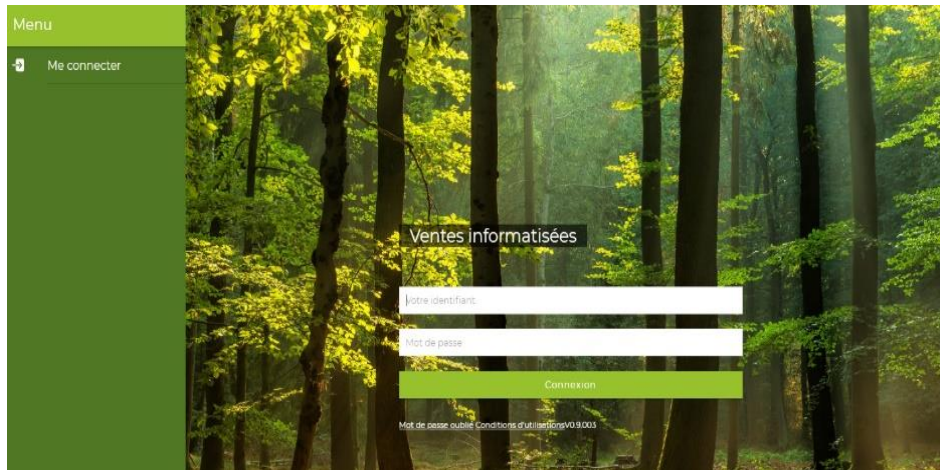
Nom	Prénom	Courriel

Tutoriel Inscription

Acheteurs

1 – Se connecter sur Google Chrome, Firefox, Safari ou Microsoft Edge :
<https://ventes.expertsforestiersdefrance.com>

Ne pas utiliser Internet Explorer



2 - Saisir l'identifiant et le mot de passe de votre compte Experts Forestiers de France (www.foret-bois.com)

3 - Choisir la vente à laquelle vous souhaitez participer et cliquer sur "s'inscrire"

AGENDA DES VENTES

mars 2020

Lun	Mar	Mer	Jeu	Ven	Sam	Dim
24	25	26	27	28	29	1
2	3	4	5	6	7	8
9	10	11	12	13	14	15
16	17	18	19	20	21	22
23	24	25	26	27	28	29
30	31	1	2	3	4	5

TEST - ROLAMPONT

Le 19 mars 2020 à 14:00
Expert coordonnateur : Aurélien BARTHELEMY

S'INSCRIRE

Informations

Ventes

Mes achats



EXPERTS
FORESTIERS
DE FRANCE

4 – Accéder à la fiche récapitulative de la vente, en bas de page (faire dérouler la page)

Inscription à une vente

Description de la vente

Vente
TEST - ROLAMPONT
Date de la vente
19 mars 2020 à 14:00
Expert coordonnateur
Aurélien BARTHELEMY
Lieu de la vente
TEST - ROLAMPONT (52)
Description
Vente de feuillus sur pied et bord de route

Contact

Téléphone
Courriel

Vos informations

Nom
Compagnie
Prénom
CNIEFEB
Courriel
Société
Experts Forestiers de France
Site
Experts Forestiers de France

Caution

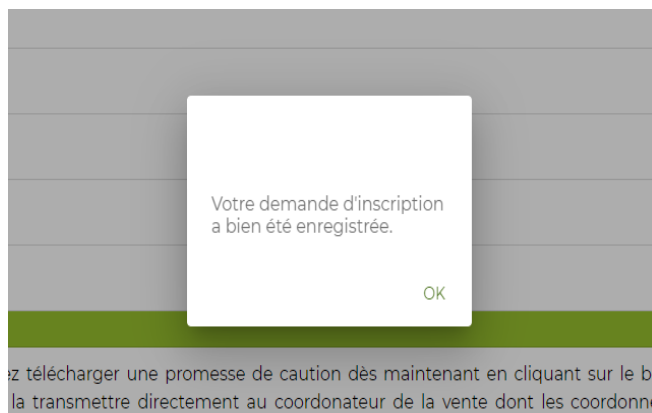
Vous pouvez télécharger une promesse de caution dès maintenant en cliquant sur le bouton ci-contre. Vous pouvez également la transmettre directement au coordonnateur de la vente dont les coordonnées sont renseignées dans la rubrique Contact ci-dessus.

CHARGER

SOUMETTRE MA DEMANDE

Télécharger votre caution bancaire et cliquer sur « soumettre ma demande »

5 – Votre demande d'inscription à la vente est transmise à l'expert coordonnateur de la vente



6 – L'expert coordonnateur valide votre inscription et vous recevrez un mail de confirmation d'inscription à la vente.

7 – Répéter l'étape 1 et 2 pour vous connecter Cliquez sur le logo de la vente choisie

Menu

Sélectionner une vente

En direct : vente de TEST - LA FERTE FRESNEL

Vous êtes inscrit aux ventes suivantes :

TEST - LA FERTE FRESNEL
11 mars 2020 à 14:00

TEST - ROLAMPONT
19 mars 2020 à 14:00

AGENDA DES VENTES

mars 2020						
Lun	Mar	Mer	Jeu	Ven	Sab	Dim
24	25	26	27	28	29	1
2	3	4	5	6	7	8
9	10	11	12	13	14	15
16	17	18	19	20	21	22
23	24	25	26	27	28	29
30	31	1	2	3	4	5

Informations Ventes Mes achats

8 – La liste des lots s'affiche

Menu

Articles

TOUS A VENIR TERMINÉS

Article 1 -
Chêne - TROISFONTAINES LA VILLE (52130)
BO : 125 m3

Article 2 -
Chêne - Saint-Dizier
BO : 460 m3

Article 3 -
Chêne - TROISFONTAINES LA VILLE (52130)
BO : 240 m3

Article 4 -
Chêne - ROBERT MAGNY LANEUVILLE A (52220)
BO : 194 m3

Article 5 -
Chêne - ROBERT MAGNY LANEUVILLE A (52220)
BO : 213 m3

Article 6 -
Chêne - laneuville à remy
BO : 137 m3

Article 7 -
Chêne - BIEL LES EAUX (21570)
BO : 186 m3

Article 8 -
Hêtre - MADEY-GUILLIÈRE (21220)

9 – Vous pouvez accéder au détail du lot et à la saisie de votre soumission en cliquant dessus

Menu

Article 1

Soumission

Vous n'avez pas de soumission active pour cet article

0 € VALIDER

soit 0 €/m3

1 2 3
4 5 6
7 8 9
0

Veuillez saisir le montant de votre soumission puis l'enregistrer en cliquant sur Valider. Vous pourrez annuler votre soumission ou la modifier à tout moment jusqu'à la fin des enchères sur cet article

Informations générales

En bloc/unité de produit
En bloc

Sur pied/bord de route
Sur pied

Surfous écorce
Sur écorce

Type coupe
Régénération (secondaire)

Essence principale
Chêne

Eco-certifié ?

Propriétaire

Expert
BARTHELEMY Aurélien

Localisation

Commune
TROISFONTAINES LA VILLE (52130)

Département
Haute-Marne

Bois d'oeuvre : 125 m3 (VUM: 239 m3)

Chêne : 57 pieds, 125 m3

Direct Articles Carte

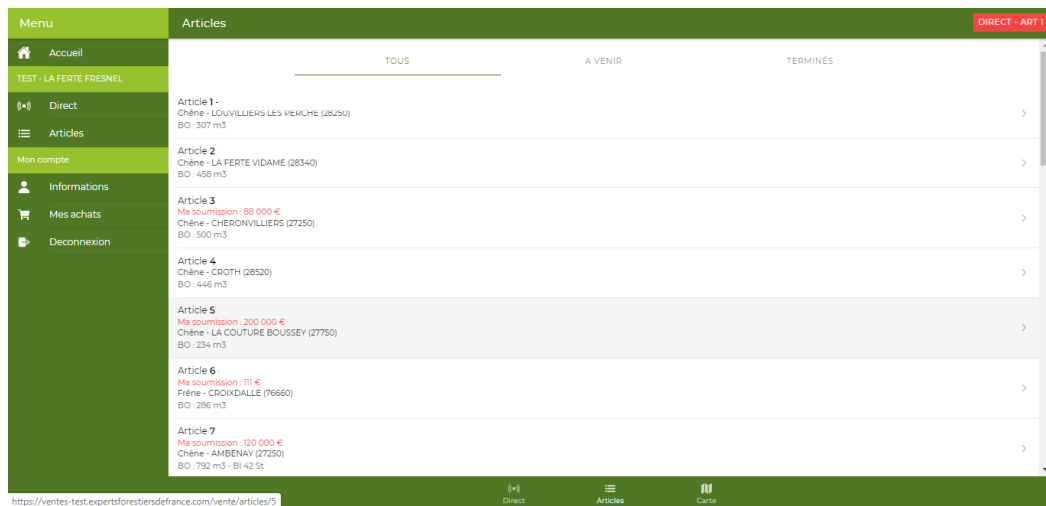


EXPERTS
FORESTIERS
DE FRANCE

10 – Vous pouvez soumissionner dès votre inscription.

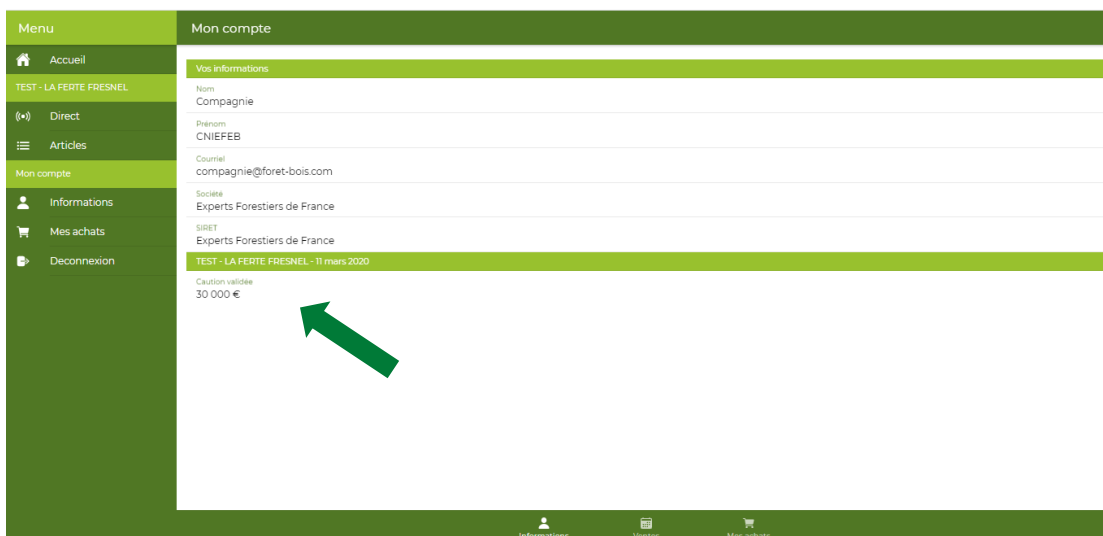
Vous pouvez annuler/modifier votre soumission à tout moment, jusqu'au passage du lot en direct/en salle.

11 – Le jour de la vente, vous pouvez assister au direct, soit dans la barre de gauche, soit en cliquant sur l'encadré rouge à droite



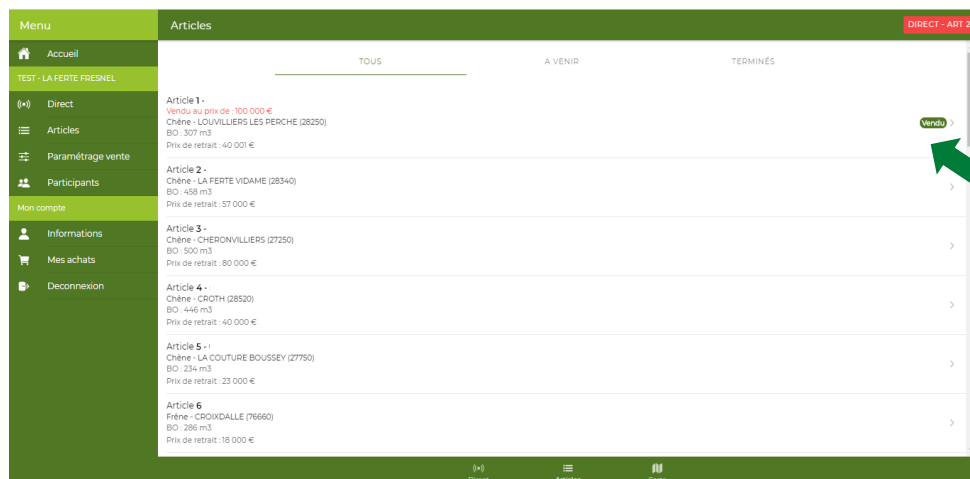
Nous vous recommandons de ne pas attendre la fin du chronomètre pour faire votre offre. Vous avez toujours la possibilité de la modifier, même pendant le direct.

12 – A tout moment, vous pouvez vérifier le montant de votre caution – Mes informations à gauche



13 – Les lots défileront les uns après les autres, sous le contrôle de l'expert coordonnateur.

Au fur et à mesure de la vente, vous pouvez retourner sur la liste d'articles et aller consulter les résultats en allant dans « Articles ». Les résultats seront affichés dans chacune des fiches d'articles.



14 – A chaque soumission, ou modification de soumission, vous recevrez un email de notification

De : Experts forestiers de France <noreply@expertsforestiersdefrance.com>

Envoyé : mercredi 11 mars 2020 15:36

À : CNIEFEB Compagnie <compagnie@foret-bois.com>

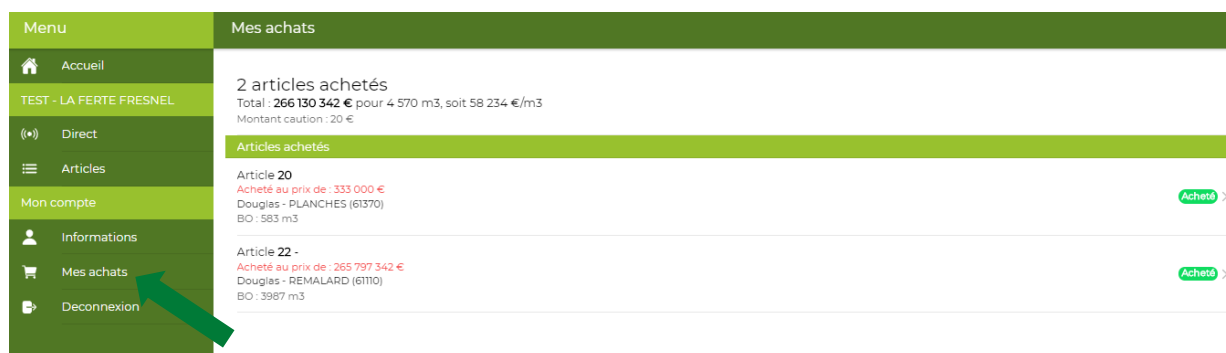
Objet : Soumission enregistrée

Madame, Monsieur,

Votre offre d'un montant de 148,464.00 € pour l'article 27 de la vente de TEST - LA FERTE FRESNEL du 11 Mars 2020 a bien été prise en compte.

Bien cordialement,
Experts Forestiers de France

15 – A tout moment, vous pouvez retrouver un récapitulatif des lots que vous avez achetés dans « Mes Achats »



PROMESSE DE CAUTIONNEMENT BANCAIRE
POUR LA VENTE DES COUPES DE BOIS DES FORETS PRIVEES
ORGANISEE PAR L'APEX FORETS-BOIS
Mercredi 2022 à Pierrefonds (60)



Je soussigné,

Agissant au nom de (établissement bancaire) :

Adresse :

.....

S'engage dans les 30 jours à se porter caution solidaire du règlement financier et de bonne exécution des coupes que M. (soumissionnaire) :

.....

Achètera suivant les conditions figurant au catalogue de vente.

PLAFOND DE CAUTIONNEMENT (somme en lettres) :

.....

Cachet de l'établissement bancaire Le ____ / ____ / ____ signature précédée de la mention
« Lu et Accepté »

PROMESSE DE CAUTIONNEMENT BANCAIRE
POUR LA VENTE DES COUPES DE BOIS DES FORETS PRIVEES
ORGANISEE PAR L'APEX FORETS-BOIS
Mercredi 2022 à Pierrefonds (60)



Je soussigné,

Agissant au nom de (établissement bancaire) :

Adresse :

.....

S'engage dans les 30 jours à se porter caution solidaire du règlement financier et de bonne exécution des coupes que M. (soumissionnaire) :

.....

Achètera suivant les conditions figurant au catalogue de vente.

PLAFOND DE CAUTIONNEMENT (somme en lettres) :

.....

Cachet de l'établissement bancaire Le ____ / ____ / ____ signature précédée de la mention
« Lu et Accepté »

CAUTION PERMANENTE POUR BONNE EXECUTION DU CONTRAT

Afin d'offrir la possibilité d'être exempté de la contrainte de signature bancaire (avec les délais qui en découlent) du cahier de clauses générales et des fiches de lots, les Experts Forestiers de France proposent la possibilité (facultative) de déposer un « acte de cautionnement solidaire » dit « permanent » d'un montant de 50 000 €, qui garantira la bonne exécution du contrat pour l'exploitation des bois et d'éventuelles remises en état non couvertes par les assurances.

Ce document une fois rempli par votre banque ou assurance-crédit sera valable pour 2 ans, mais renouvelé chaque année.

PRINCIPE :

Objet : Garantie financière de bonne exécution des marchés de vente de bois (sur pied, en bloc ou à l'unité de produit) pour les propriétaires ayant mandaté un expert forestier membre d'Experts Forestiers de France (important : ne concerne pas les cautionnements de paiement des achats).

Durée : 2 ans : chaque année, une nouvelle caution d'une durée de 2 ans est fournie par l'acheteur aux EFF, ce qui garantit une couverture permanente. Voici un exemple pour bien comprendre :

Une entreprise fournit une caution pour 2022 et 2023 : cela couvrira l'exécution de l'exploitation des achats conclus durant l'année 2022 (lots pouvant être exploités en 2022 et 2023).

Au 1^{er} janvier 2023, l'entreprise fournira une nouvelle caution pour 2023 et 2024, couvrant l'exécution des contrats en 2023, mais aussi ceux signés en 2022 (mais dont les lots n'ont pas été encore exploités).

Montant : 50 000 €, sans distinction de montant d'achats faits à travers les EFF.

Conséquence : après envoi de cette caution aux Experts Forestiers de France, exemption des signatures par la caution bancaire des cahiers de clauses et fiches d'articles pour les achats (ces documents restant toujours à signer par l'acheteur).

Les cautions signées par les banques ou assurance-crédit sont à adresser à :

Pour mieux centraliser les cautions reçues au niveau national, les acheteurs intéressés par ce type de cautionnement doivent se référencer sur le site EFF : ils pourront télécharger leur cautionnement et leur attestation d'assurance RC. Tous les Experts (EFF) au niveau national auront ainsi accès à l'information, ce qui évite à l'acheteur de les adresser à chaque expert organisateur de la vente.

Les Experts Forestiers de France se tiennent à votre disposition pour tout renseignement.

Cette option est facultative, le cautionnement par lot reste possible.

ACTE DE CAUTIONNEMENT SOLIDAIRE



LE GARANT : (Banque ou Assurance-Crédit)

La soussignée

Au capital de N°

--	--	--	--	--	--	--	--	--	--

 SIREN RCS.....

Ayant son siège social.....

Et une agence

Représentée par l'un de ses mandataires ayant tous pouvoirs à l'effet des présentes.

APRES AVOIR RAPPELE QU'IL A ETE PORTE A SA CONNAISSANCE QUE :

L'ACHETEUR :

.....

Au capital de N°

--	--	--	--	--	--	--	--	--	--

 SIREN RCS

Ayant son siège social.....

ci-après dénommée « **le cautionné** »

est amené à conclure des contrats ou des marchés de vente de coupes de bois sur pied (ci-après dénommé « **le contrat** ») avec des clients ci-après dénommés les bénéficiaires assistés des adhérents d'Experts Forestiers de France (syndicat professionnel), dont le siège social est 6-8 rue Chardin 75 016 PARIS,

Les contrats type conclus entre le cautionné et les clients des experts forestiers comprennent un Cahier des Clauses Générales pour les ventes de bois en bloc et sur pied établi contractuellement entre la Fédération Nationale du Bois et Experts Forestiers de France et révisé le 1^{er} avril 2016.

Dans ce Cahier des Clauses, partie intégrante du contrat, il a été convenu qu'en garantie de la bonne exécution des Marchés, le cautionné fournirait à son cocontractant une caution bancaire d'un montant de 50 000,00 euros (cinquante mille euros).

DECLARE, par les présentes, se constituer caution solidaire d'ordre et pour le compte du cautionné au profit des bénéficiaires, à concurrence d'une somme maximum de **50 000 € (cinquante mille euros)**, afin de leur garantir les conséquences pécuniaires de l'inexécution ou de la mauvaise exécution par le cautionné des obligations lui incombant au titre des Contrats ci-dessus rappelés, qu'ils soient effectués en Bloc ou à l'Unité de Produits, faisant expressément référence au Cahier des Clauses Générales ci-dessus mentionné.

Il est rappelé que les bénéficiaires ont individuellement mandaté l'expert adhérent du syndicat EFF qui lui-même a mandaté ledit syndicat pour gérer pour leur compte la mise en jeu du présent cautionnement.

En cas de mise en jeu du présent cautionnement, l'expert forestier et le syndicat EFF ès qualité de mandataires devront par tout moyen justifier auprès du Garant du caractère certain, liquide et exigible de la créance envers le cautionné, ainsi que la défaillance de ce dernier dans le règlement de celle-ci au(x) bénéficiaire(s).

Il est précisé que la créance cautionnée se limite exclusivement à une obligation de payer, justifiée par :

- La défaillance du cautionné dans la mise en œuvre de ses obligations de bonne exécution, entendue comme le refus d'exécution non justifié ou l'absence de réponse à une mise en demeure de s'exécuter dans un délai d'un mois,
- La présentation de la décision et de l'estimation de l'adhérent d'Experts Forestiers de France.

Toute mise en jeu du présent cautionnement ne sera recevable que si elle est adressée par Lettre Recommandée avec avis de réception au Garant à l'adresse suivante :

.....

La recevabilité de la mise en jeu du présent cautionnement, sera exclusivement constatée par la date de réception par le Garant à l'adresse ci-dessus, l'accusé de réception faisant foi.

Tout paiement effectué par le Garant au titre de la mise en jeu du présent cautionnement relatif à un contrat ou marché, viendra automatiquement et de plein droit en déduction à due concurrence du montant maximum ci-dessus consenti, de sorte qu'il ne pourra être réclamé au Garant, dans le cadre de la mise en jeu du présent cautionnement relatif à un autre contrat ou marché, que la différence entre le maximum ci-dessus garanti et les sommes payées au préalable.

La solidarité entraîne renonciation du Garant aux bénéfices de discussion et de division.

Le Garant adressera tous règlements au Syndicat EFF par chèque libellé à l'ordre du bénéficiaire, à charge pour celui-ci en qualité de mandataire de le transmettre au (x) bénéficiaire.

La présente garantie entre en vigueur à la date de signature des présentes et garantira tous les marchés du cautionné répondant aux critères ci-dessus conclus avant le

...../...../..... (*1^{er} janvier N+1*) mais portera ses effets et sera valable au minimum jusqu'au/..... /..... (*31 décembre N+1*) pour tenir compte des délais d'exploitation des coupes de bois vendues.

L'attestation a vocation à couvrir non seulement l'ensemble des contrats signés à compter de la signature des présentes jusqu'au 31/12 de l'année en cours, mais également ceux signés l'année précédente dont l'exploitation de la coupe n'a pas encore débuté.

La présente garantie ne peut en aucun cas couvrir un contrat d'ores et déjà couvert par une autre attestation précédemment délivrée par le Garant.

Passé un délai de 3 mois à compter de son terme, elle deviendra automatiquement et de plein droit caduque et aucune demande ne sera plus recevable pour quelque cause ou motif que ce soit.

Le présent document est régi par le droit français.

Fait à Le /..... /.....

CAHIER DES CLAUSES GÉNÉRALES POUR LES VENTES DE COUPES EN BLOC ET SUR PIED DES FORETS PRIVÉES

(établi contractuellement en 1983 entre
la FÉDÉRATION NATIONALE DU BOIS et

la COMPAGNIE NATIONALE DES INGÉNIEURS ET EXPERTS FORESTIERS ET DES EXPERTS EN BOIS)
et mis à jour à effet du 1er avril 2016

1 CONDITIONS DE LA VENTE

1.1

La vente a lieu en bloc sans garantie d'âge, de qualité, de volume, de vice apparent ou caché et de surface. Une différence en moins, supérieure à 4 % du nombre total de tiges de 30 cm de diamètre et plus pour les résineux et 35 cm et plus pour les feuillus, annoncé au catalogue, est considérée comme une erreur manifeste.

La réclamation doit être formulée par écrit auprès de l'expert forestier avant la fin de l'abattage. Par le seul fait de sa demande, l'acheteur s'engage à payer, les frais de vérification s'il n'est pas reconnu une erreur manifeste. Dans le cas où l'erreur est confirmée, le vendeur indemnise l'acheteur sans formalité contentieuse et sans frais.

1.2

Elle comporte tous les arbres marqués au flanc sur 2 faces ou exceptionnellement sur 1 face, et le cas échéant, à la racine, du marteau de l'expert ou à la peinture dont l'inventaire est annexé au catalogue. Les bois annoncés dans la fiche de vente comme déclassés ou secs seront marqués par une marque distinctive.

Les conditions particulières précisent obligatoirement si le taillis et/ou les houppiers font partie ou non de la vente et si l'enlèvement des rémanents est autorisé ou non. Dans le cas où le vendeur se réserve l'exploitation du taillis et/ou des houppiers, mention sera faite des modalités.

1.3

La fiche de vente de chaque article mentionne la ou les parcelles où se trouve située la coupe avec l'indication des limites matérialisées et des accès pour la visite.

1.4

L'acquéreur qui cède la coupe est tenu d'en informer aussitôt son vendeur et reste responsable dans les conditions ci-après.

1.5

Le vendeur fait son affaire personnelle préalablement à la vente de toutes formalités administratives, légales ou réglementaires, à telle fin que l'acquéreur ne puisse être inquiété en quoi que ce soit ni voir retarder son exploitation. A défaut, le vendeur supportera seul les conséquences dommageables des manquements aux formalités. L'acquéreur reste tenu de déposer les diverses déclarations (DICT, panneaux liés à l'exploitation,...).

2 PRIX- PAIEMENT - GARANTIE

2.1

Le prix de vente s'entend hors taxes, net de tous frais et charges. Toutefois les conditions particulières figurant au catalogue peuvent y déroger.

2.2

Les modalités de règlement sont précisées aux conditions particulières de chaque lot. Celles-ci peuvent être prévues :

- soit au comptant pour les lots de moins de 3000 €
- soit en 2 échéances d'égale montant : comptant, et 90 jours, pour les lots de 3000 € à 11 999 €
- soit en 3 échéances d'égale montant: comptant, 90 jours et 180 jours, pour les lots de 12 000 € à 59 999 €
- soit en 4 échéances d'égale montant : comptant, 90 jours et 180 jours et 270 jours pour les lots de 60 000 € à 99 999 €
- soit en 5 échéances d'égale montant : comptant, 90 jours, 180

jours, 270 jours et 330 jours pour les lots de 100 000 € et plus.

2.3

Dans le délai de dix jours qui suit la vente, le vendeur ou son représentant adresse à l'acheteur une lettre de confirmation signée ou un contrat signé et/ou une facture si le vendeur est assujéti à la T.V.A. dans les conditions prévues à l'article 2.9.

Dans le délai de dix jours de la confirmation, l'acquéreur doit lui remettre, par chèque émis au nom du vendeur, le montant du prix payable comptant.

Dans le délai de trente jours de la vente, l'acquéreur fait parvenir au vendeur ou son représentant :

- les billets à ordre correspondant au paiement échelonné à terme selon les spécifications des clauses particulières de chaque article. Ces billets à ordre sont revêtus de la signature de l'acheteur et comportent l'aval de la caution bancaire ou, après accord du vendeur, celui d'une société de caution mutuelle. Dans le cas où l'acquéreur souhaite procéder par virement, il fournit une caution bancaire garantissant les paiements à échéance.
- la fiche, ses annexes et le cahier des clauses générales revêtus de sa signature et de celle de sa caution précédées de la mention "lu et approuvé". Cette régularisation vaudra, de la part de la caution engagement à la garantie de l'exécution de toutes les conditions du cahier des clauses générales et particulières dans la limite du montant indiqué sur la fiche de vente et le présent document.
- une attestation d'assurance mentionnant spécifiquement l'activité d'exploitation forestière pour la durée du contrat. Dans l'éventualité où l'acquéreur est en mesure de fournir une caution permanente agréée par Experts Forestiers de France et la FNB, il sera dispensé de faire signer la fiche, ses annexes et le cahier des clauses générales par la caution.

2.4

Lorsque l'acquéreur souhaite s'acquitter du paiement au comptant pour un lot dont le règlement est prévu à échéances, il peut, après accord du vendeur, se libérer du prix en un seul paiement moyennant un escompte correspondant au taux d'intérêt légal.(appliqué proportionnellement au prorata temporis, à chaque échéance pour le délai restant à courir). Il a cependant l'obligation d'adresser au vendeur ou son représentant les documents mentionnés au 2/ du 2.3 (caution, attestation d'assurance).

2.5

Le permis d'exploiter est délivré sous huitaine par l'expert forestier à l'acheteur après l'accomplissement de ces formalités. Si celui-ci refuse d'adresser le permis d'exploiter dans le délai imparti, sans justification, il sera tenu responsable des conséquences préjudiciables à l'acheteur.

2.6

Faute par l'acquéreur et sa caution de satisfaire aux présentes obligations dans les délais prescrits ci-dessus, le vendeur a la faculté de faire constater la résolution de la vente par une simple ordonnance de référé, après un commandement ou une lettre recommandée avec avis de réception notifiée à l'acquéreur et à sa caution, prononçant la résolution de la vente, à défaut de régularisation des formalités prescrites ci-dessus, dans le délai de 10 jours ouvrés après la réception de la lettre recommandée avec avis de réception.

L'acquéreur défaillant devra à titre de clause pénale pour la

réparation de l'inexécution de ses obligations, une indemnité de 20% du prix de soumission, nonobstant la possibilité pour le vendeur d'obtenir réparation intégrale de son préjudice.

2.7

En aucun cas et sous aucun prétexte, le parterre de la coupe et des lieux de dépôt, dont il sera ci-après parlé, ne pourra être considéré jusqu'à parfait paiement du prix et exécution de toutes les obligations du cahier des clauses générales, comme le magasin ou le chantier de l'acheteur.

Les bois qui s'y trouvent debout ou abattus pourront être retenus, soit au titre du privilège du vendeur, soit en application de l'article L624-14 du code du Commerce.

2.8

La caution s'engage à ne pas se prévaloir du bénéfice de division et de discussion.

2.9

L'application des formalités relatives à la T.V.A. oblige l'acheteur :

- dans le cas où le vendeur a opté pour le remboursement forfaitaire, à fournir un bulletin d'achat à chaque versement et une attestation récapitulant les paiements pour chaque année civile.
- dans le cas où le vendeur a opté pour l'assujettissement, l'acquéreur doit la taxe de la T.V.A. en plus du prix principal. Sauf disposition contraire figurant dans les conditions particulières de la fiche de coupe, la TVA est payable à chaque échéance au vu d'une facture présentée par le vendeur.

2.10

Le vendeur pourra demander à l'acquéreur de verser la CVO pour son compte et par délégation. Son montant sera déduit du montant de la vente. L'acquéreur sera responsable du versement vis-à-vis de l'organisme collecteur.

3 EXPLOITATION - DÉBARDAGE - VIDANGE

3.1

L'exploitation ne peut commencer qu'après délivrance du permis d'exploiter. L'acquéreur a la faculté de demander avant l'obtention de ce permis un constat contradictoire de l'état de la coupe et des lieux. L'acquéreur avertit le vendeur ou son représentant de la date du début des opérations au moins 3 jours à l'avance.

3.2

L'acheteur est tenu d'exploiter les produits accidentels identifiés d'un commun accord avec le vendeur et nés avant la fin de toutes les opérations sur la coupe si leur volume en bois d'œuvre n'excède pas 10% de celui de la vente. Le prix en est facturé après négociation avec l'acheteur compte tenu des catégories, de la qualité et des dépréciations constatées.

Au-delà des 10 %, l'acheteur peut refuser de les acquérir mais ne peut pas alors s'opposer à leur vente ni à leur exploitation par un tiers. Dans ce cas, un état de lieux contradictoire pourra être réalisé avant l'exploitation des produits accidentels.

3.3

Sauf convention particulière, les houppiers sont façonnés et les branches et ramilles éparpillées sur le parterre de la coupe en éléments de longueurs inférieures à 2 mètres. Les conditions particulières précisent si l'exploitation des houppiers et des rémanents, y compris sous forme de bois énergie, est autorisée ou non.

Si le propriétaire se réserve les houppiers, une clause spéciale du catalogue doit le signaler et en prévoir les modalités. Dans ce cas, l'acquéreur n'est pas tenu de les démembrer et le vendeur attendra la fin de la vidange de la coupe pour les façonner.

3.4

Pour toutes les coupes de régénération, les houppiers sont façonnés au fur et à mesure de l'abattage. Rien ne doit être déposé sur les taches de régénération.

3.5

L'obligation de traitement des rémanents (export, broyage,...) peut être imposée sous la responsabilité de l'acquéreur qui respectera la

réglementation en vigueur. Les délais fixés doivent tenir compte de cette obligation. En cas de modification de la réglementation, postérieurement à la date de la vente, de droit une prorogation de délai sera accordée à l'acquéreur.

3.6

Dans le cas d'abattage manuel, pour faciliter le récolement, un repère est effectué sous la responsabilité de l'acheteur sur la souche au-dessus de la marque à la racine qui devra être respectée.

3.7

Dans les coupes où l'abattage des arbres se réalise sans l'exploitation complète du taillis, tous les brins brisés et arrachés par l'exploitation et le débardage sont recépés ras de terre et laissés sur place.

3.8

Le câblage avec ancrage sur les réserves est interdit.

3.9

Le vendeur doit assurer à l'acquéreur une possibilité de sortie des produits et dans la mesure du possible, une zone de stockage accessible aux camions gros porteurs. Néanmoins, l'acquéreur doit s'assurer de la praticabilité des accès et de la zone de stockage. Si la vidange doit traverser la propriété d'un tiers, le vendeur fait son affaire personnelle de l'autorisation de passage et supporte les conséquences normales et prévisibles de cette utilisation. L'acquéreur demeure responsable des dégâts anormaux éventuellement occasionnés par lui.

3.10

Au cas où il y aurait des difficultés concernant le débardage et la place de dépôt sur la propriété du vendeur, les conditions particulières le mentionneront. L'expert forestier a la faculté de suspendre le débardage et le transport en cas de période d'humidité excessive ou de dégel. Toutefois, une tolérance est accordée, sous la responsabilité de l'acheteur, pour les bois abattus d'essences à détérioration rapide.

3.11

Des précisions sont fournies dans les conditions particulières de la vente si l'évacuation suppose certaines exigences, notamment par la réglementation de la circulation sur la voirie communale de desserte de la coupe à la date de l'envoi du catalogue. Sous ces réserves, le transport est effectué par l'acquéreur sous sa seule responsabilité.

3.12

En aucun cas, les produits ne pourront être traînés sur les chemins pierreux et goudronnés.

3.13

Les allées, lignes et chemins doivent toujours rester libres pour permettre le passage des véhicules. En aucun cas, les produits de l'exploitation ne doivent entraver l'écoulement normal des eaux dans les fossés.

3.14

L'acquéreur est tenu de niveler sur le parterre de la coupe et dans les chemins de terre les ornières profondes qui auraient été créées. Les fossés doivent être laissés dans leur état initial.

3.15

Lorsque des réserves auront été abattues, l'acquéreur paiera au vendeur, à titre d'indemnité, au maximum le double de la valeur de ces réserves selon l'estimation et décision de l'expert forestier. En sus et dans tous les cas, l'arbre de réserve ainsi abattu reste à la disposition du vendeur qui garde la faculté d'en exiger l'enlèvement moyennant le paiement de sa valeur marchande.

3.16

Lorsque des réserves auront été renversées, cassées, blessées, mutilées, écorchées ou d'une façon générale, endommagées pendant et par le fait de l'exploitation ou du débardage, l'acquéreur est tenu de payer une indemnité à dire d'expert.

3.17

Sauf cas de force majeure, l'acquéreur est responsable de tous dommages, dégâts et délits causés par l'exploitation et la vidange des coupes ou à leur occasion, tant aux tiers qu'au propriétaire

lui-même.

Cette responsabilité s'étend non seulement au fait et à la faute de ses salariés mais également à toute entreprise engagée par lui. Elle ne concerne que les dommages causés par l'application du contrat.

En cas de difficultés d'exécution de la coupe entraînant des dégâts exceptionnels, l'acquéreur est tenu d'en avertir le vendeur. Faute de trouver un accord amiable dans un délai de trente jours, les dispositions de l'article 5.1 et 5.2 deviendront applicables.

4 DÉLAIS - RECOLEMENT

4.1 CONDITIONS GÉNÉRALES DE DÉLAIS

L'exploitation, la vidange et l'enlèvement des produits doivent être terminés dans les délais de 18 mois de la date de la vente.

Ces délais peuvent être modifiés par les conditions particulières applicables aux ventes groupées et précisées dans les cahiers de vente ou par celles énoncées spécifiquement sur la fiche d'un lot.

Dans le cas où la coupe n'est pas accessible pour une période donnée du fait du vendeur, le délai d'exploitation est automatiquement reporté sans pénalité pour une durée équivalente.

4.2 PROROGATION DE DÉLAIS

Une prorogation peut être accordée à l'acheteur qui en aura fait la demande au moins un mois avant l'arrivée du terme, par courrier ou email. Ce nouveau délai ne peut en aucun cas excéder 12 mois. Dans le cas où la demande n'a pas été formulée dans les conditions ci-dessus, l'indemnité précisée ci-après sera doublée.

Cette prorogation donne lieu à une indemnité de retard calculée sur le prix principal de vente et qui ne saurait être inférieure :

Durée	Indemnité totale due
jusqu'à 3 mois	0,2%
du 4 ^{ème} au 5 ^{ème} mois	1 %
du 6 ^{ème} au 12 ^{ème} mois	4 %

Dans le cas où l'exploitation ne serait pas achevée au-delà du nouveau délai de 12 mois, l'indemnité de retard s'appliquant à une nouvelle prorogation acceptée par le vendeur sera de 10 % par mois supplémentaire de retard.

Toute période commencée sera entièrement due.

Dans le cas de coupes spécifiques (ex : coupe préalable à un reboisement subventionné), les conditions particulières figurant à la fiche pourront indiquer des indemnités dérogeant à la grille ci-dessus.

En cas de force majeure (conditions météorologiques exceptionnelles, sinistre dans des régions voisines, ...), l'Expert Forestier peut décider de ne pas appliquer les indemnités de retard. Cette décision ne pourra être remise en question par le vendeur.

Si du fait du retard d'exploitation, l'expert considère que la désignation des bois n'est plus suffisamment visible risquant d'entraîner des erreurs d'abattage, il procédera au rafraîchissement des marques aux frais de l'acheteur.

4.3 DÉPASSEMENT DE DÉLAI INITIAL OU PROROGÉ

A l'achèvement du délai prévu aux conditions générales ou particulières ou de la (des) prorogation (s), l'acquéreur qui n'a pas vidangé ni remis en état le parterre de la coupe et les emplacements de dépôt, sera astreint, après une mise en demeure restant sans effet, à verser au vendeur à titre pénal une indemnité journalière fixée à 0.20 % du prix principal de la coupe. Dans le cas où ce prix principal est inférieur à 8 000€, l'indemnité journalière est portée à 2,5 %. En cas de force majeure comme par exemple des conditions météorologiques exceptionnelles empêchant toute remise en état, l'Expert Forestier peut décider de ne pas appliquer les indemnités journalières ou de les suspendre momentanément. Cette décision ne pourra être remise en question par le vendeur.

Cette disposition n'est pas de nature à empêcher le vendeur à faire application de l'article 1657 du Code Civil selon lequel, en matière de ventes de denrées ou de coupes de bois sur pied, la résolution de la vente a lieu de plein droit et sans sommation au profit du vendeur après l'expiration du terme convenu pour le retraitement.

4.4

Il peut être prévu une indemnité supplémentaire à titre de clause

pénale à raison d'un préjudice particulier occasionné au vendeur, à charge pour ce dernier de l'avoir préalablement indiqué dans les conditions particulières.

4.5

Pour obtenir, en tout état de cause, la décharge de toute responsabilité ainsi que celle de sa caution, l'acquéreur est tenu de notifier au propriétaire vendeur ou à l'expert forestier la fin de ses opérations d'exploitation, de vidange et d'enlèvement.

4.6

De convention expresse aux termes du délai de vidange et d'enlèvement, tout ce qui aura pu être détérioré par l'exploitation et l'enlèvement des produits aura été remis en l'état sauf dérogation indiquée par l'expert forestier. A défaut et après une simple lettre recommandée avec accusé de réception restée sans effet au-delà d'un mois, le vendeur, pourra si bon lui semble, réaliser les travaux nécessaires aux frais de l'acquéreur et de sa caution après leur avoir préalablement notifié le coût approximatif de ces opérations sous la forme d'une expertise ou d'un devis.

4.7

Après notification par l'acquéreur dans les termes de l'article 4.5 et à la demande de la partie la plus diligente, il est procédé au récolement de la coupe. Celle-ci convoque l'autre partie par lettre recommandée avec avis de réception, avec un préavis de dix jours.

Le procès-verbal de récolement opéré ainsi par la partie la plus diligente décide éventuellement des obligations qui n'ont pas été tenues selon le cahier des clauses générales et des conditions particulières, et fixe le montant de toutes indemnités éventuelles. Ce procès-verbal signé par toutes les parties présentes est réputé, en tout état de cause, contradictoire et définitif sans accomplissement d'aucune autre formalité et opposable à la partie défaillante. Dans les trois mois du jour de la notification par l'acquéreur de l'achèvement de ses travaux visés à l'article 4.5 si le récolement n'a pas été effectué à la requête de l'une ou l'autre des parties, l'acquéreur et sa caution sont de plein droit déchargés de toute responsabilité.

4.8

A partir du moment où il y aura dans les termes ci-dessus énoncés (4.5 - 4.6 - 4.7) décharge de toute responsabilité pour l'acheteur et sa caution, le vendeur doit obligatoirement délivrer sous quinzaine la mainlevée de la caution si elle est requise par l'acquéreur.

5 RÈGLEMENT DES DIFFÉRENDS

5.1

Toute difficulté survenant à l'occasion de l'exécution de la vente et qui n'aura pu être réglée aimablement avec l'expert forestier, pourra être soumise à un médiateur désigné d'un commun accord entre les parties ou à défaut au Président d'Experts Forestiers de France ou son délégué saisi par la partie la plus diligente. Un devis d'intervention sera adressé par le médiateur aux parties qui devront donner leur accord avant l'intervention de ce dernier. D'une manière générale, les honoraires du médiateur seront supportés par la partie demanderesse. Cependant, au terme de sa mission, le médiateur pourra décider d'une autre répartition des honoraires, sans recours possible des parties.

5.2

En cas d'échec d'une solution de médiation ou de recherche d'une amiable composition et, d'une façon générale, pour tous les litiges pouvant s'élever à l'occasion de l'interprétation ou de l'exécution du contrat de vente et du cahier des clauses générales, le Tribunal compétent est celui du lieu de la coupe ou celui du défendeur, au choix de la partie demanderesse.

5.3

Si l'enregistrement de l'acte de vente devait être requis, les frais en seraient à la charge de la partie qui aurait rendu l'enregistrement nécessaire.

Forêt de :

Vente du / /

Art N° :

Nom du vendeur :

Cachet et Signature du vendeur précédée de la mention « Lu et approuvé » :

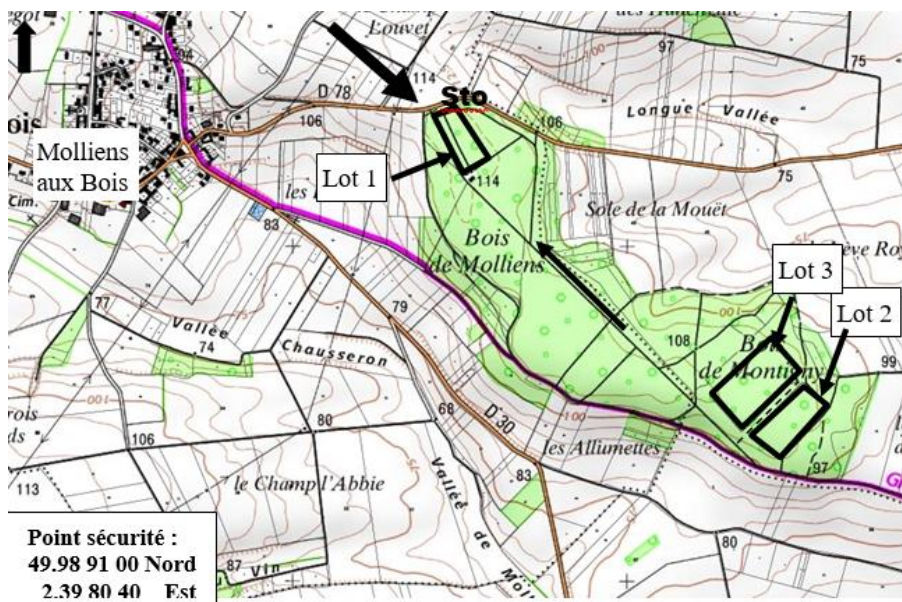
Nom de l'acquéreur :

Cachet et Signature de l'acquéreur précédée de la mention « Lu et approuvé » :

Montant de la **caution** à titre de garantie de bonne fin :

Cachet et Signature la Caution précédée de la mention « Lu et approuvé » :

Vente en bloc sur pied épicéas



Département : Somme
Localisation : Nord Amiens
Commune : Molliens aux Bois
Lieu-dit : Bois de Molliens
Coordonnées GPS : Latitude 49°98'8505
 Longitude 3°39'9774
Essence : Epicéas Hêtres
Volume présumé : 1231 m³
Nombre d'épicéas : 1104 dont 75 épicéas secs
Volume moyen : 1.1 m³
Nature de la coupe : Coupe rase lot 1
 Coupe d'extraction d'épicéas
 lots 2 et 3
Parcelles PSG : 1, 3
Surfaces : 3ha05 et 1ha33 et 5h40
Limites : chemins, peinture
Marquage : Point à la peinture orange
Visite : cf. plan ou G Bruté de Rémur
Lot estimé par : GBR
Expert : Gaëlle Bruté de Rémur au 06 14 28 29 64
Clauses générales : EFF / FNB
Conditions particulières du 26 janvier 2022

		Diamètres mesurés à 1.30m										TOTAL		
	Essences	20/25	30	35	40	45	50	55	60	65	Nbre	VOL. m³	VU m³	
Lot 1	Epicéa	4	25	64	109	123	114	53	9		501	733 m³	1.45	
	Epicéa sec	9										9	9 m³	1
Lot 2	Epicéa	40	38	66	60	31	3	3		1	242	180 m³	0.8	
	Sec	49										49	24 m³	0.5
Lot 3	Epicéa	45	64	42	57	42	23	8	2	3	286	262 m³	0.9	
	Sec	17										17	10 m³	0.6
Lot4	Frêne			1	3	3	1	3	2		13	11.m³	0.9	
	Charme merisie				1	1					2	2 m³	1	
	Observations										1119	1 231 m³		

Clauses particulières

Exploitation : Attention particulière à tous les hêtres dans les lots 2 et 3. Tirage des arbres le nécessitant. Pas d'exploitation entre le 30 octobre et le 15 février.

Débardage : uniquement par temps sec ou de gel, sols sensibles aux tassements. Stockage en bord de route dans le lot 1. Possibilité deuxième dépôt à l'Est du bois.

Délai exploitation : 30 octobre 2022

Délai enlèvement : 6 mois après débardage

Assujettissement à la TVA : non

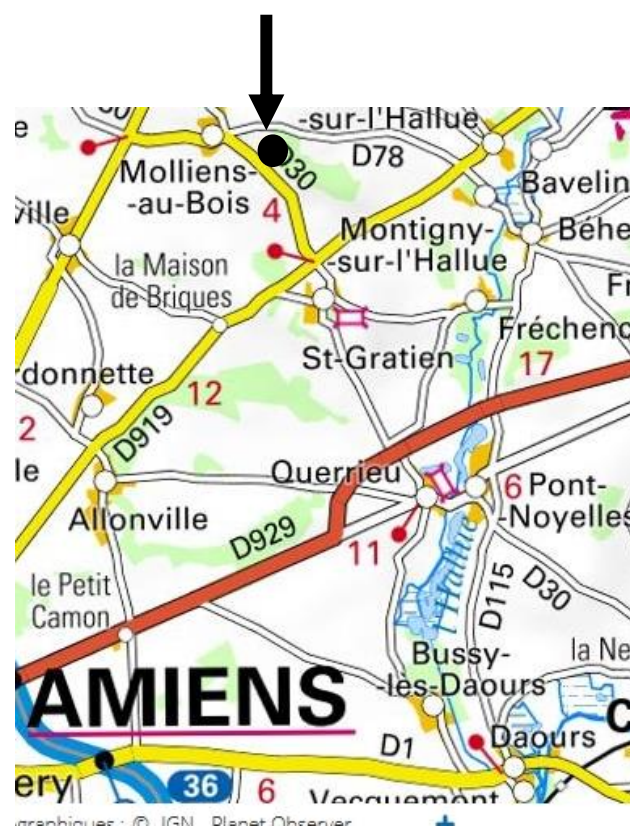
Paiement : 1/3 par chèque dans les 15 jours de l'acceptation de l'offre et 1/3 par billets à ordres acceptés et avalisés par la banque de domiciliation à échéances de 3 et 6 mois de la date de vente

Caution : 25% du montant de la vente sauf si caution permanente

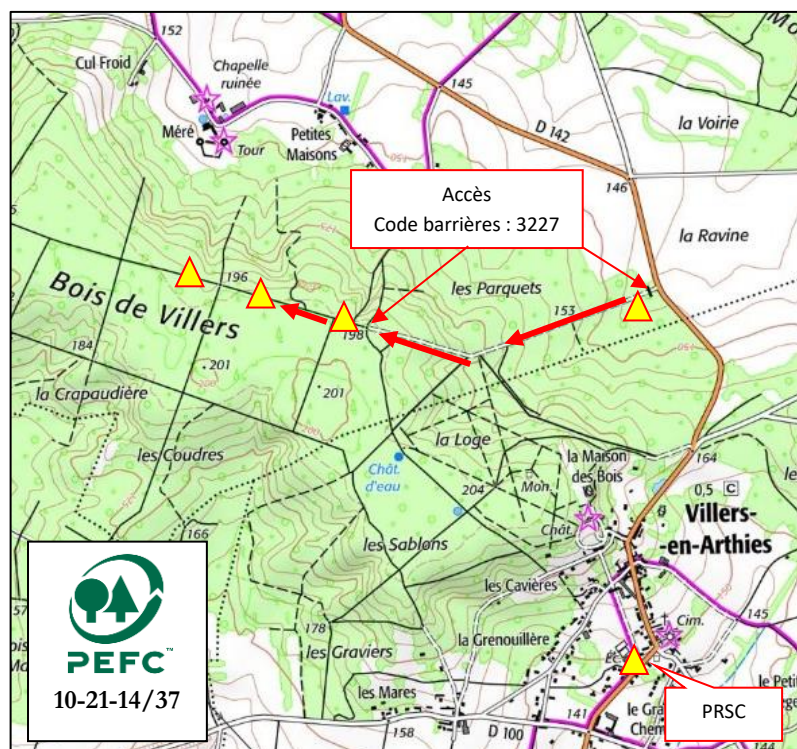
CVO : elle sera payée par l'acheteur pour le compte du vendeur

La remise d'offres vaut acceptation des clauses générales et particulières

Prix Acquéreur Caution



Vente Abattu-Débardé et en Bloc



Propriétaire
Certification

Indivision de Villefranche
PEFC : 10-21-14/37

Département

Val d'Oise (95)

Localisation

12 km au nord de Mantes-la-Jolie

Commune

Chaussy

Lieu-dit

Bois de Villers

Coordonnées GPS

Longitude : 1.726542°

(Degrés Décimaux)

Latitude : 49.099679°

Point de Rencontre

Mairie de Villers-en-Arthies

Sécurité conseillé

Essence principale

Chêne

Volume présumé

210 m3

Nombre de grumes

139

Volume moyen

1,5 m3

Marquage et

grumes numérotées à la culée à la

numérotation

peinture rose fluo

Lot estimé par

Sas CEGEB

Visite

se reporter au plan ci-contre

Pas de visites le weekend (chasse)

Expert Forestier

Jean-Marc Péneau (Sas CEGEB)

68 rue du Centre, 60 350 Berneuil sur Aisne

Mob : 06 80 99 20 20

Mel : secretariat@cegeb.com

Clauses générales EFF/FNB

Conditions particulières du 21 décembre 2021

Inventaire des arbres abattus :

Essence	Catégories de diamètre mesuré à mi-longueur													Total présumé		
	30-34	35-39	40-44	45-49	50-54	55-59	60-64	65-69	70-74	75-79	80-84	85-89	90+	Nbre	Vol. m3	VU m3
Chêne		14	42	32	25	12	7	4	2		1			139	210	1,5
Observations :														139	210	1,5

Clauses particulières

Préambule : bien refermer les barrières à chaque visite + présence d'un Monument Historique et zone N2000

Stockage des grumes : le long de la piste

Inventaire : détail disponible au Cabinet de M. Jean-Marc Péneau à Berneuil-sur-Aisne (60350), tél. 03 44 85 76 60, fax 03 44 85 81 95

Délai d'enlèvement : 6 mois après la délivrance du permis d'enlever
Prévenir avant chaque enlèvement. Bien refermer les barrières à chaque visite. Après l'enlèvement des produits, le sol sera remis en état et les places de dépôt seront laissées propres, débarrassées des purges et déchets divers.

Assujettissement à la TVA : non

Païement : 30 % au comptant

35 % par Billet à Ordre avalisé au 15.04.2022

35 % par Billet à Ordre avalisé au 15.06.2022

Après règlement total, par chèque et par billets à ordre avalisé, toujours condition suspensive de la vente, le permis d'enlever sera délivré.

Caution : 5 000 Euros sauf si caution permanente

CVO : payée par l'acheteur pour le compte du vendeur.

« la remise d'une offre suppose l'acceptation des clauses générales et particulières »

L'acquéreur

La caution



REGION de : PROVINS (77)

VENTE EN BLOC ET SUR PIED DE 114 ARBRES



Propriétaire : Mme Joelle LAVOLLAY

Département : Seine et Marne

Commune : COURCHAMP

Lieu : Forêt de l'EPINAY

Essences principales : Chêne - Frêne - Châtaignier

Nature de la coupe : Eclaircie

Chêne :	40/45	=	1 m3	Frêne :	
	50/60	=	5 m3		8 m3
	65/70	=	21 m3		7 m3
	75/90	=	37 m3		16 m3
Total :		=	64 m3		31 m3

Nombre de pieds BO	Volume B.O.	Volume moyen
114	178 m3	3 Chê-1,9 Fr.

Surface : 10 ha

Parcelle(s) n° : 5, 6

Limites : Celles des parcelles (doubles traits horizont.)

Marquage : Une marque au corps et au pied du marteau FT (+ un trait à la peinture orange)

Divers : 38 Charmes, 4 Erables, 3 Trembles, 2 Robiniers, 2 Secs



Expert : Cabinet FOREST TERRE

Jean-Pierre EGEA

47, rue de Dammarie

77000 MELUN



		Diamètres à 1m30															
Nombre de pieds	Essence	20	25	30	35	40	45	50	55	60	65	70	75	80	85	90	Volume présumé
21	Chêne					1	1	1		2	2	5	2	2	4	1	64 m3
22	Frêne				1	2	3	2	2	6	4	1		1			42 m3
11	Châtaignier							2		2	3		2	2			31 m3
11	Merisier			1		3	4	1	1		1						9 m3
49	Divers			1	13	12	11	9	2			1					32 m3
114	TOTAL																178 m3

Visite : Voir plan. Eviter les WE en période de chasse. Renseignements : 06 80 70 00 99 / 06 99 78 84 80

Conditions particulières :

Réserves : Tous les arbres non marqués.

Exploitation : Houppiers réservés, découpe à 0,25 m. Câblage le long des bordures.

Débardage seulement par temps sec. Remise en état en cas de dégâts.

Délais : 15/09/2023 Pas d'exploitation du 15/09 au 28/02.

T.V.A. : Remboursement forfaitaire

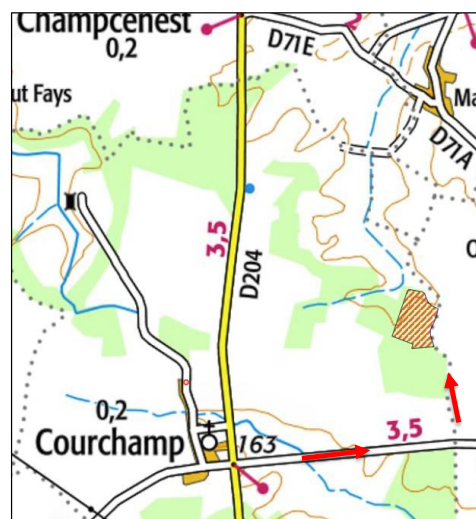
C.V.O. : Réglée par délégation par l'acquéreur.

Paiement : 1/3 comptant et 2 billets à ordre avalisés par une banque à 3 et 6 mois.

Cautionnement : 1/4 du montant de la vente, plafonné à 20.000 € ou Caution permanente.

Sortie/Stockage : Par les allées, puis Chemin rural à l'Est vers RD 12. Contacter au préalable le Fermier, Mr HUBLIER au 01 64 00 18 02

GPS Coordonnées : Lat 48,6437 / Long 3,3124

ACQUEREUR :PRIX :CAUTION :

Vente Sur Pied et en Bloc



Voir plan ci-contre

Propriétaire GF le Rembuché
Certification PEFC : 10-21-18/710
Département Oise (60)
Localisation Compiègne Est
Commune Saint Pierre les Bitry
Lieu-dit Domaine de Rembuché
Coordonnées GPS Longitude : 3,079148°
 (Degrés Décimaux) Latitude : 49,427524°
Point de Rencontre Mairie de Saint-Pierre-les-Bitry
Sécurité conseillé

Essence principale **Peuplier**
Volume présumé **792 m3**
Nombre d'arbres **570**
Volume moyen **1,39 m3**

Nature coupe coupe rase
Parcelle cadastrale 541
Parcelles PSG 4 p, 8 p, 13 p, 14 p et 16 p
Surface 3 hectares environ
Limites chemins/peinture
Marquage des points de peinture orange fluo ou vert fluo au corps
Réserves tous les arbres et brins non marqués de points de peinture
Visite se reporter au plan ci-contre
 M. Hallet au 06.71.74.30.18 ou au 03.44.42.95.73

Lot estimé par JMP/ propriétaire
Expert SAS Cegeb
 68 rue du Centre 60350 Berneuil S/Aisne
 Tel : 03 44 85 76 60 – Mob : 06 80 99 20 20
 Mel : secretariat@cegeb.com

Pour la couverture téléphonique : aller sur site www.monreseauemobile.fr

Clauses générales EFF/FNB
Conditions particulières du 21 décembre 2021

		Diamètre mesuré à 1,3 m														Total		
Lot	Essence	25	30	35	40	45	50	55	60	65	70	75	80	85	90+	Nbre	Vol. m3	VU m3
1	I214	4	23	80	73	44	3									227	212	0,93
	Trichobel		4	12	14	15	13	9	11	3						81	123	1,52
	Locaux		11	13	34	25	15	2								100	136	1,36
	Divers	1	10	10	25	32	34	28	12	7	2					161	318	1,98
	Grisard								1							1	3	3
Observations :		Divers : steenackers, Boelaer,...														570	792	1,39

Clauses particulières

Préambule : Pas d'exploitation du 15/09 au 20/01 – Passer devant l'église de Saint-Pierre à la vitesse d'un homme à pied pour la sortie Sud sinon sortir au Nord

Exploitation : tirage des arbres de bordure et de ceux le nécessitant. Recépage soigné du sous-étage et des places d'abattage. Terrain apte à la replantation. Broyage soigné ou mise en andains en accord avec Dominique Hallet.

Débardage : par temps sec ou de gel, après accord de Dominique Hallet.

Stockage : bord du chemin, au Nord, centre et Sud, selon plan ci-contre

Délai d'exploitation : 15 septembre 2023

Délai d'enlèvement : 3 mois après le débardage

Assujettissement à la TVA : non

Païement : 20 % au comptant
 40 % par Billet à Ordre avalisé au 15.05.2022
 40 % par Billet à Ordre avalisé au 15.09.2022

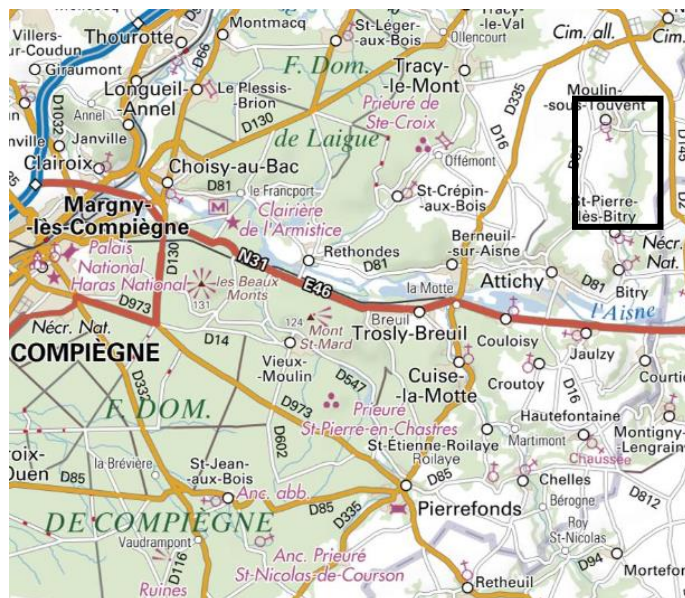
Caution : 25 % du montant de la vente sauf si caution permanente

CVO : payée par l'acheteur pour le compte du vendeur.

« la remise d'une offre suppose l'acceptation des clauses générales et particulières »

L'acquéreur

La caution



REGION de : ANDELOT (52)

VENTE EN BLOC ET SUR PIED DE 1.682 ARBRES



Propriétaire : Mr Maurice ROSSI
Certification PEFC : n°10-21-11/1818

Département : Haute Marne
Commune : ILLOUD

Lieu : Forêt des DESERTS et du CHARMOIS
Essence principale : Epicéa (âge environ 40 ans)
Nature de la coupe : P.2p = Rase, P.3p = Extraction

Epicéa :		Secs :	
15/20	= 30 m3		17 m3
25/30	= 123 m3		38 m3
35/40	= 85 m3		16 m3
45/	= 3 m3		-
Total	: 241 m3		71 m3

Nombre de pieds BO	Volume B.O.	Volume moyen
1.561	312 m3	0,25 m3

B.I. : 100 stères

Surface : 3 ha environ
Parcelles n° : 2p et 3p
Limites : Celles du marquage

Marquage : un trait à la peinture sur chaque face

Expert : Cabinet FOREST TERRE
Jean-Pierre EGEA
47, rue de Dammarie
77000 MELUN

		Diamètres à 1m30															
Nombre de pieds	Essence	10	15	20	25	30	35	40	45	50	55	60	65	70	75	80	Volume présumé
1.082	Epicéa	99	219	244	252	155	76	25	2								241 m3
600	Epicéa sec	22	121	211	138	68	28	2									71 m3
1.682	TOTAL																312 m3

Visite : Voir plan. Eviter les fins de semaine en période de chasse. Renseignements : 06 80 70 00 99 / 06 99 78 84 80

Conditions particulières :

Réserves : Tous les arbres non marqués.
Exploitation : Branches étalées au sol, pas de branches sur les allées.
Débardage seulement par temps sec. Remise en état en cas de dégâts.
Délais : 15/09/2023 Pas d'exploitation du 15/10 à fin février, sauf si accord avec les Chasseurs : Mr VALENTINI - Tél. : 06 74 52 19 37
T.V.A. : Remboursement forfaitaire
C.V.O. : Régulée par délégation par l'acquéreur.

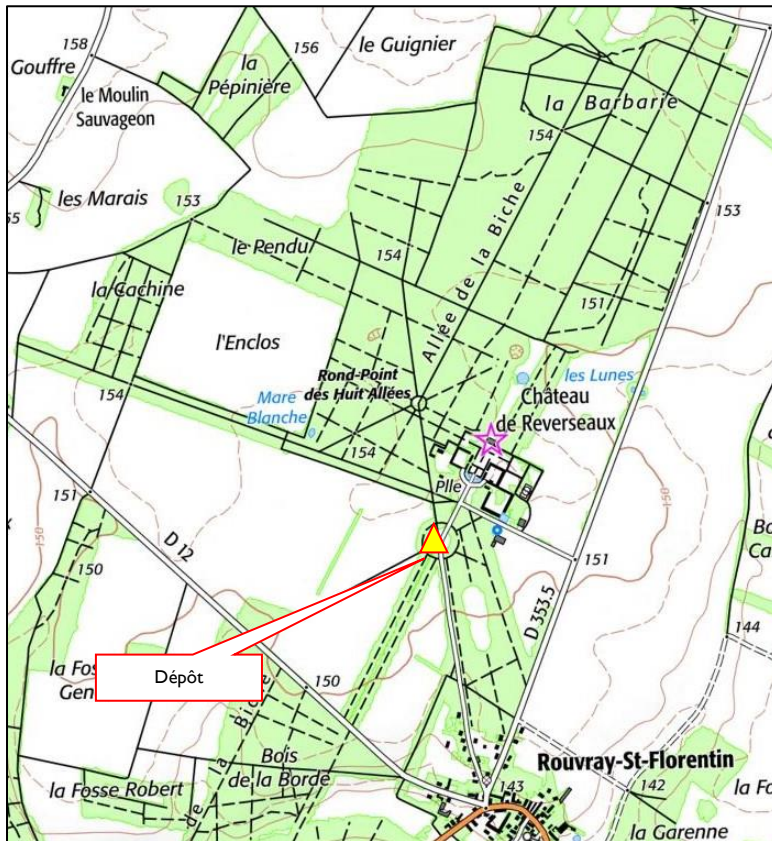
Paiement : 1/3 comptant et 2 billets à ordre avalisés par une banque à 3 et 6 mois.
Cautionnement : 1/4 du montant de la vente, minimum 2.000 € ou caution permanente.

Sortie/Stockage : Par les allées et la nouvelle route forestière O.N.F.

GPS Coordonnées : Lat 48,219396 / Long 5,540128

ACQUEREUR :PRIX :CAUTION :

Vente Abattu-Débardé et en Bloc



Propriétaire GF de Reverseaux
Certification PEFC 10-21-6/19
Département Eure-et-Loir (28)
Localisation Chartres sud
Commune Les Villages Vovéens (Voves)
Lieu-dit Château de Reverseaux
Coordonnées GPS Longitude : 1.5640013164305655°
 (Degrés Décimaux) Latitude : 48.26540979290833°
Point de Rencontre Château de Reverseaux
Sécurité conseillé

Essence principale **chêne**
Volume présumé **177 m3**
Nombre de grumes **128**
Volume moyen **1,4 m3**

Marquage et numérotation grumes numérotées à la culée à la peinture rose fluo (« r » pour les cœurs rouges)

Lot estimé par Visite se reporter au plan ci-contre
Garde : Yvon Langevin 06 20 44 19 66

Expert Forestier Jean-Marc Péneau (sas CEGEB)
 Maxime Minotte (sas CEGEB)
 Mob : 06 11 96 94 38
 Mel : m.minotte@cegeb.com

Clauses générales EFF/FNB

Conditions particulières du 21 décembre 2021

Essence	Volume (m3) par catégorie de diamètre médian						Total		
	30-39	40-49	50-59	60-69	70-79	80 et +	Nbre	Vol. m3	VU m3
Chêne	23	49	29	31	5	6	98	143	1,5
Chêne cœur rouge « r »	10	13	8		3		30	34	1,1
Observations :							128	177	1,4

Clauses particulières

Préambule : ATTENTION propriété aux abords d'un Monument Historique + autre article sur le même dépôt ne faisant pas partie de la vente (numérotation bleue)

Stockage des grumes : voir plan en PJ + **ATTENTION présence d'un autre article avec numérotation bleue ne faisant partie de la vente**

Inventaire : détail disponible au Cabinet CEGEB : secretariat@cegeb.com
 tél. 03 44 85 76 60, fax 03 44 85 81 95

Délai d'enlèvement : 15 juin 2022

Prévenir avant chaque enlèvement M. Yvon Langevin 06 20 44 19 66

Après l'enlèvement des produits, le sol sera remis en état et les places de dépôt seront laissées propres, débarrassées des purges et déchets divers.

Assujettissement à la TVA : sur les débits, n° 36 443 918 859

Paiement : 60 % au comptant

40 % par Billet à Ordre alisé au 15.04.2022

Après règlement total, par chèque et par billets, toujours condition suspensive de la vente, le permis d'enlever sera délivré.

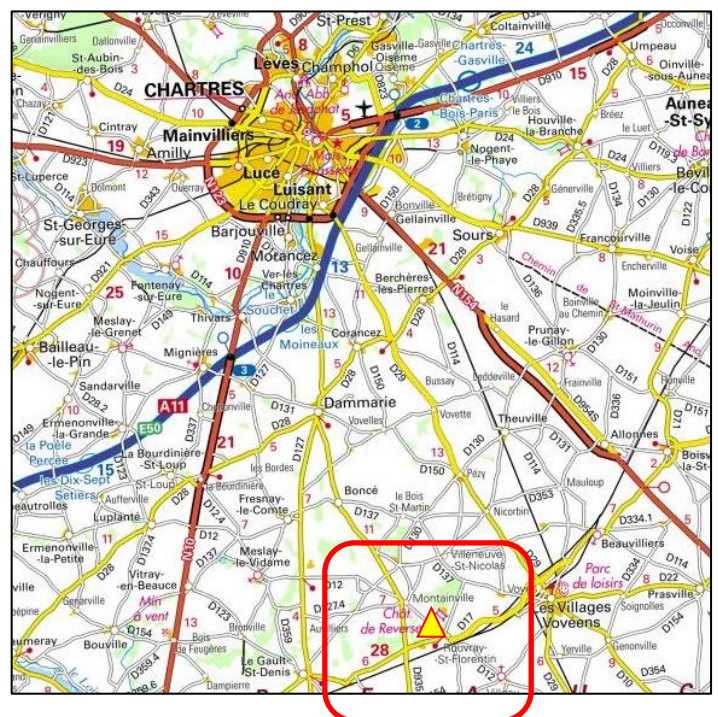
Caution : 5 000 € sauf si caution permanente

CVO : payée par l'acheteur pour le compte du vendeur.

« la remise d'une offre suppose l'acceptation des clauses générales et particulières »

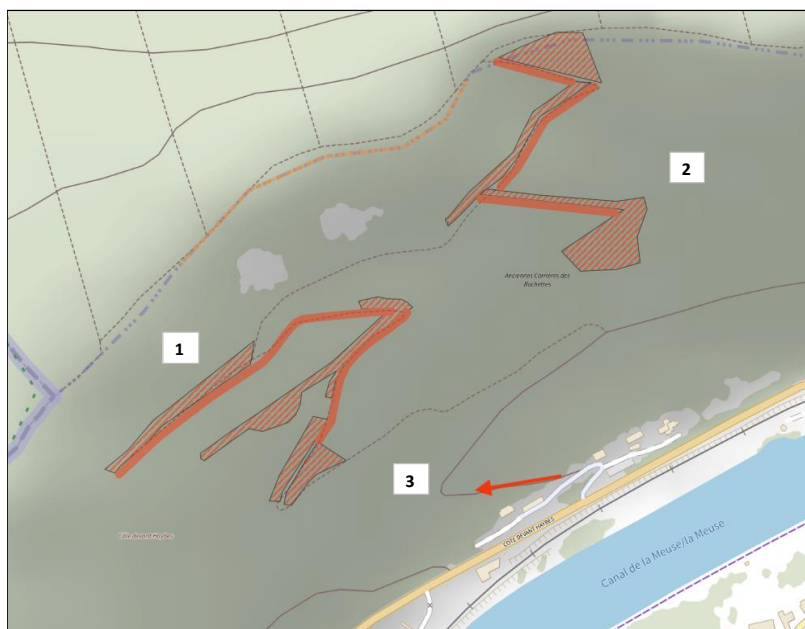
L'acquéreur

La caution



REGION de : CHARLEVILLE-MEZIERES (08)

VENTE EN BLOC ET SUR PIED D'UNE COUPE DE TAILLIS



Propriétaire : Mr Luc BEAUJET

Département : Ardennes (08)

Commune : HAYBES

Lieu : Forêt de la Côte Devant Haybes

Essences principales : Chêne, Charme, Tremble

Nature de la coupe : Eclaircie de taillis balivé
(bords de chemin - ancienne carrière).

Volume présumé : 750 stères

Nombre de pieds BO	Volume B.O.	Volume moyen
Volume présumé : 750 stères		

Surface : 6 ha environ

Parcelles : 1p à 3p

Partie Ouest : Parc. 1p, 3p = 3 ha

Partie Est : Parc. 2p = 3 ha

Limites : Doubles traits horizontaux à la peinture.

Réserves : Tous les brins ceinturés à la peinture et les diam.
30cm/+ (sauf ceux marqués d'une croix = à couper)EXPERTS
FORESTIERS
DE FRANCEExpert Forestier : Cabinet FOREST TERRE
47, rue de Dammarie - 77000 MELUN
Jean-Pierre EGEE
contact@forest-terre.fr

Nombre de pieds	Essence	Diamètres à 1m30															Volume présumé
		20	25	30	35	40	45	50	55	60	65	70	75	80	85	90&+	
VENTE EN BLOC - TAILLIS																	

Visite : Voir Plan. Contacter Mr L. BEAUJET au 06 16 28 37 21.

Conditions particulières :

Réserves : Tous les arbres ceinturés à la peinture et les + de 30 cm de diamètre.

Exploitation : Branches étalées au sol, pas de branches sur les allées ou les infrastructures. Débardage uniquement par temps sec, remise en état en cas de dégâts

Délais : 31/09/2023

Paiement : Comptant ou 1/2 comptant et 1/2 par billet à ordre à 3 mois, avalisé par une banque.

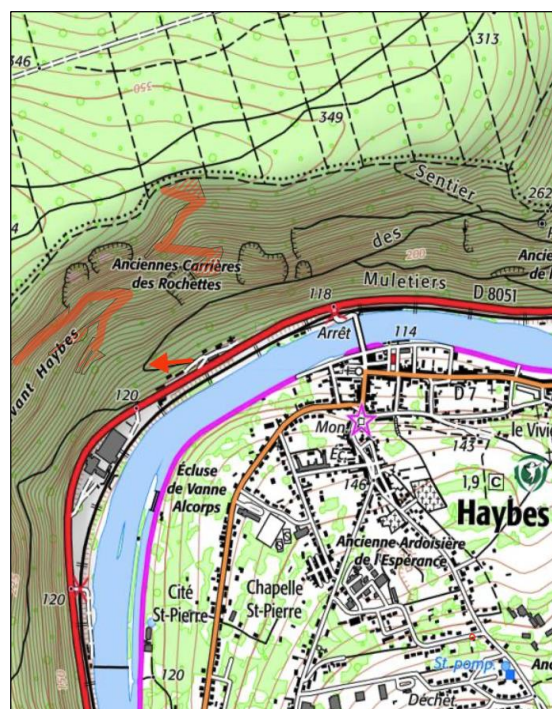
Cautionnement : 1/4 du montant de la vente, 2 000 € minimum.

T.V.A. : Remboursement forfaitaire

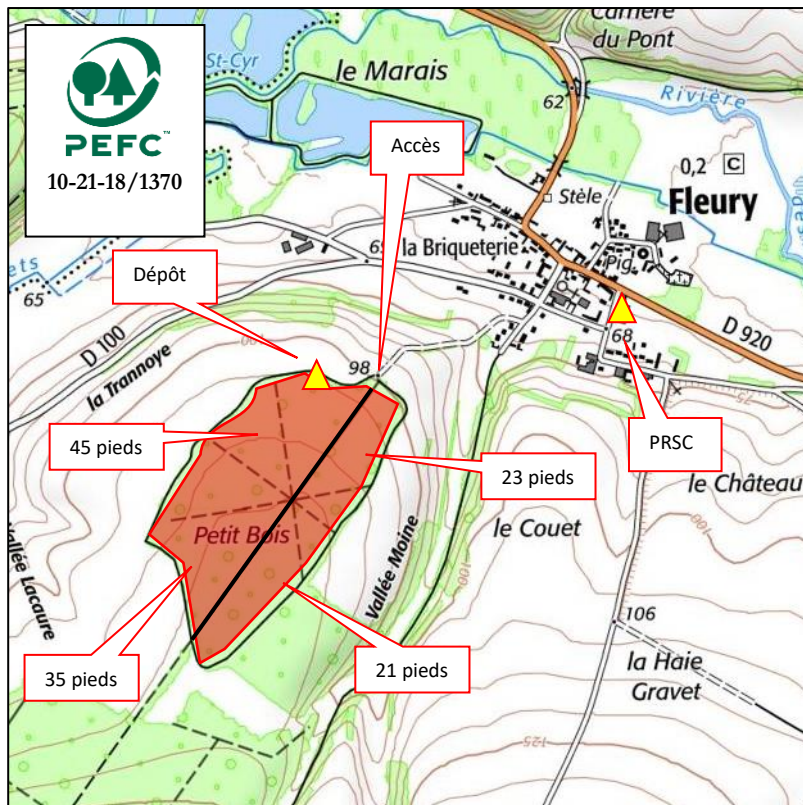
C.V.O. : Réglée par délégation par l'acquéreur.

Sortie et accès : Par la piste forestière avec virages. Sortie vers le bas et la RN 51 (ou RD 1051).

Coordonnées GPS : Latitude : 50,010500° / Longitude : 4,698361°

ACQUEREUR :PRIX :CAUTION :

Vente Sur Pied et en Bloc



Propriétaire Mme Isabelle de Chantérac
Certification PEFC en cours
Département Somme (80)
Localisation 22 km au sud-ouest d'Amiens
Commune Fleury
Lieu-dit Petit Bois
Coordonnées GPS Longitude : 2,112433°
 (Degrés Décimaux) Latitude : 49,738605°
Point de Rencontre Mairie de Fleury
Sécurité conseillé (PRSC)

Essence principale hêtre et chêne
Volume présumé 221 m³
Nombre d'arbres 124
Volume moyen 1,9 m³

Nature coupe coupe d'amélioration
Parcelles PSG 1 et 2
Surface 25 hectares environ
Limites chemins
Marquage un flachis CGB au pied et des ronds de peinture au corps
Réserves tous les arbres et brins non marqués de ronds ou croix à la peinture
Visite se reporter au plan ci-contre
Estimation par sas CEGEB
Suivi de coupe Maxime Minotte (06 11 96 94 38)
Expert Forestier Maxime Minotte (sas CEGEB)
 68 rue du Centre, 60 350 Berneuil-sur-Aisne
 Mob : 06 11 96 94 38
 Mel : m.minotte@cegeb.com

Clauses générales EFF/FNB
Conditions particulières du 21 décembre 2021

	Diamètre mesuré à 1,3 m													Total		
Essence	30	35	40	45	50	55	60	65	70	75	80	85	90+	Nbre	Vol. m3	VU m3
Hêtre			8	13	15	22	16	8	8	5	2	1		98	174	1,8
Chêne			1	3	5	4	3	3	1					20	38	1,9
Chêne sec			2	2		1			1					6	9	1,5
Observations :														124	221	1,9

Clauses particulières

Préambule : exploitation seulement entre le 1^{er} mars et le 15 octobre + ATTENTION aux trouées d'enrichissement

Exploitation : tirage des arbres de bordure et de ceux le nécessitant. Recépage soigné du sous-étage et des places d'abattage. **RESPECT DES TROUEES D'ENRICHISSEMENT.** Houppiers et taillis restent à la disposition du vendeur, diamètre fin bout de 20 cm (pour les arbres de diamètre < 40cm) et 30 cm fin bout pour les autres catégories de diamètre.

Débardage : par terrain sec ou gelé

Stockage : au nord de la coupe

Délai d'exploitation : 15 octobre 2023

Délai d'enlèvement : 3 mois après le débardage

Assujettissement à la TVA : non

Paiement : 20 % au comptant
 40 % par Billet à Ordre avalisé au 15.04.2022
 40 % par Billet à Ordre avalisé au 15.07.2022

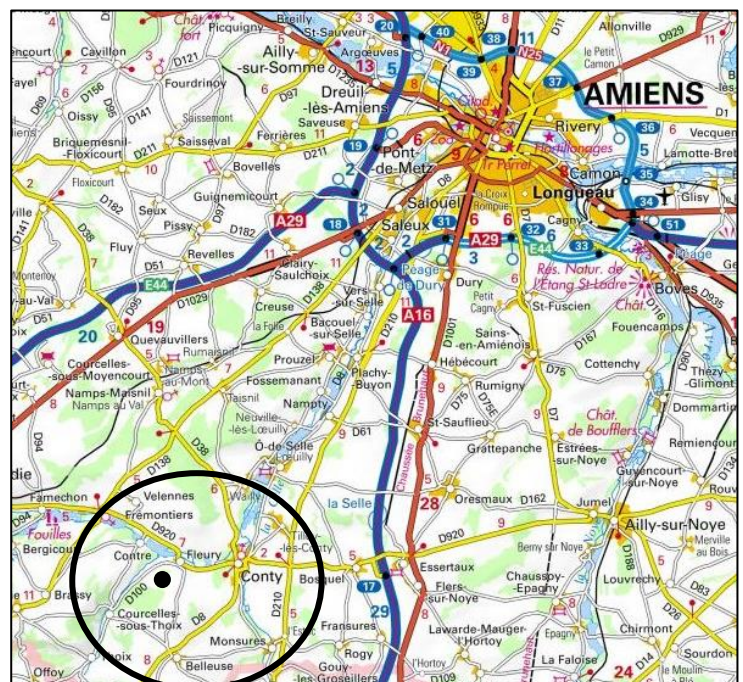
Caution : 3 000 € sauf si caution permanente

CVO : payée par l'acheteur pour le compte du vendeur.

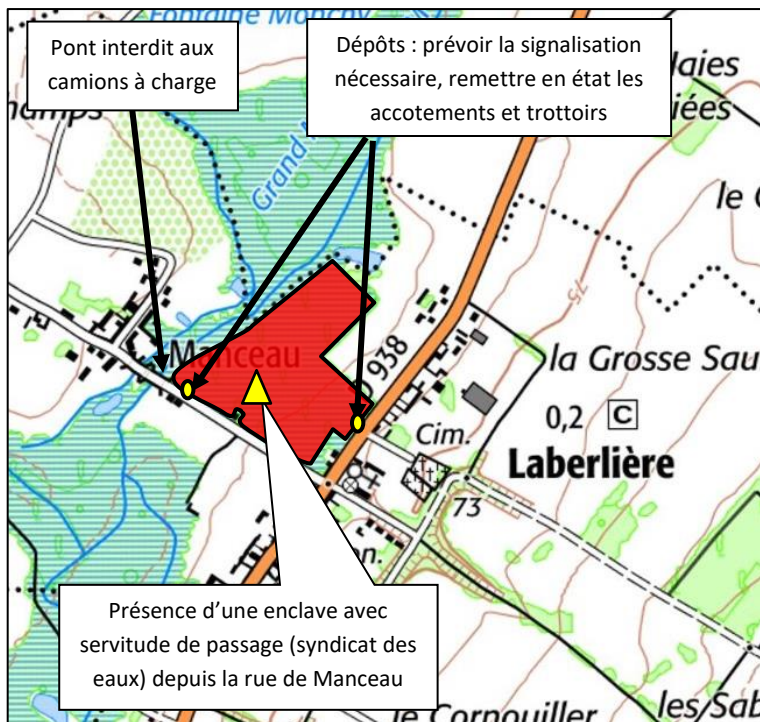
« la remise d'une offre suppose l'acceptation des clauses générales et particulières »

L'acquéreur

La caution



Vente Sur Pied et en Bloc



Propriétaire GFR Laberlière
Certification non
Département Oise (60)
Localisation Entre Roye et Compiègne
Commune Laberlière
Lieu-dit Manceau
Coordonnées GPS Longitude : 2.762958°
 (Degrés Décimaux) Latitude : 49.580028°
Point de Rencontre Mairie de Laberlière
Sécurité conseillé

Essence principale	Robusta et interaméricains
Volume présumé	1 095 m³
Nombre d'arbres	748
Volume moyen	1,5 m³

Nature coupe coupe rase
Parcelles cadastrales A237/240/241/382/421/498
Surface 6 hectares environ
Limites rû, culture, mur, maison
Marquage un point de peinture au corps
Visite se reporter au plan ci-contre
Lot estimé par sas CEGEB
Expert Maxime Minotte
 68 rue du Centre 60350 Berneuil S/Aisne
 Tel : 03 44 85 76 60 – Mob : 06 11 96 94 38
 Mel : m.minotte@cegeb.com

Clauses générales EFF/FNB

Conditions particulières du 21 décembre 2021

Essence	Diamètre mesuré à 1,3 m														Total		
	25	30	35	40	45	50	55	60	65	70	75	80	85	90+	Nbre	Vol. m ³	VU m ³
Robusta		21	46	116	159	113	46	5		1	1	1			509	720	1,4
Interaméricains		4	20	33	76	55	28	13	6	2	2				239	375	1,6
Observations :	Houppiers, taillis (grisards) et purges : ± 200-300 tonnes														748	1 095	1,5

Clauses particulières*Préambule :*

Exploitation : tirage des arbres de bordure et de ceux le nécessitant. Recépage soigné du sous-étage et des places d'abattage. Terrain apte à la replantation. Houppiers, taillis et purges font partie de la vente et sont à enlever. ATTENTION à la parcelle enclave au milieu de la coupe appartenant au syndicat des eaux.

Débardage : par terrain sec ou gelé

Stockage : bord de parcelle, prévoir la signalisation nécessaire, remettre en état les accotements et trottoirs et prévenir des interventions de chargement Monsieur Raabe (maire) au 06 72 82 26 90

Délai d'exploitation : 15 août 2023

Délai d'enlèvement : 3 mois après le débardage

Assujettissement à la TVA : non

Paiement : 20 % au comptant
 40 % par Billet à Ordre avalisé au 15.06.2022
 40 % par Billet à Ordre avalisé au 15.09.2022

Caution : 10 000 € sauf si caution permanente

CVO : payée par l'acheteur pour le compte du vendeur.

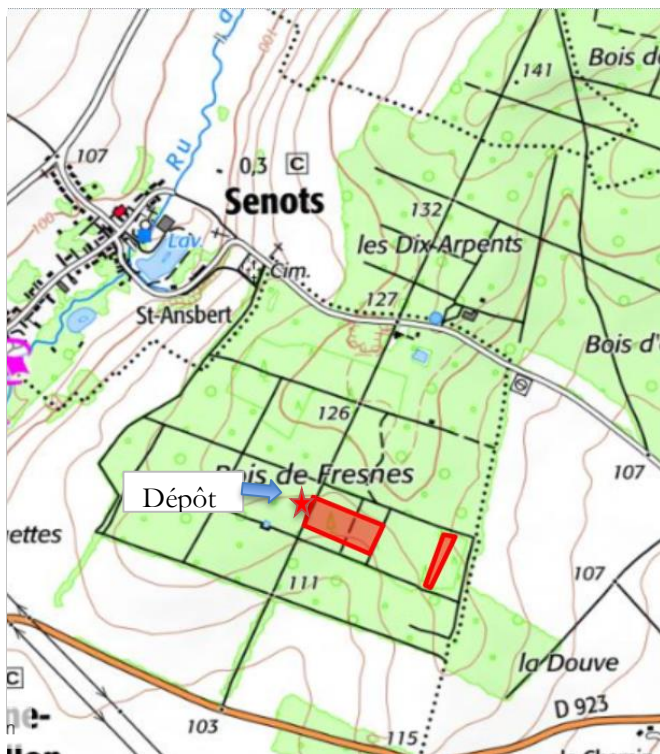
« la remise d'une offre suppose l'acceptation des clauses générales et particulières »

L'acquéreur

La caution



VENTE DE BOIS EN BLOC ET SUR PIED



Référence du lot : BOI22-2
Propriétaire : GF de Fresneaux Montchevreuil
Forêt : Bois de Sénots
Département : Oise (60)
Commune : Fresne-Léguillon (60 240)
Certification : PEFC 10.21.18/497
Essences principales : Douglas
Nature de la coupe : coupe rase
Surface en ha : 1,3 ha
Parcelle forestière n° : 10-19
Réserves : tous les arbres non marqués
Limites : voir plan
Marquage : arbres pointés à la peinture rose
Dépôt : le long de l'allée centrale

Volume présumé			
Nombre de pieds :	245	B.O.	674 m ³
		Vol. Mo	2,8 m ³ /arbre
		B.I.	st

Gestionnaire Forestier: Philippe de Saizieu
Contrat : Cahier des clauses générales EFF-FNB



Nbre	Essence	30	35	40	45	50	55	60	65	70	75	80	Volume	Vol. unitaire
191	douglas	1	7	14	38	41	46	17	21	5	1		589	3,1
3	épicéa	1		2									4	1,3
51	pin laricio	3	8	12	8	10	3	6	1				81	1,6
245													674	

Conditions particulières

Visite : code 02468

Exploitation : Prévenir impérativement avant intervention
 Exploitation soignée pour éviter les dégâts aux réserves et au parterre de la coupe.

Dépôt : à l'endroit indiqué sur le plan

Délais d'exploitation : A partir du 28/02/2022
 jusqu'au 15/10/2022

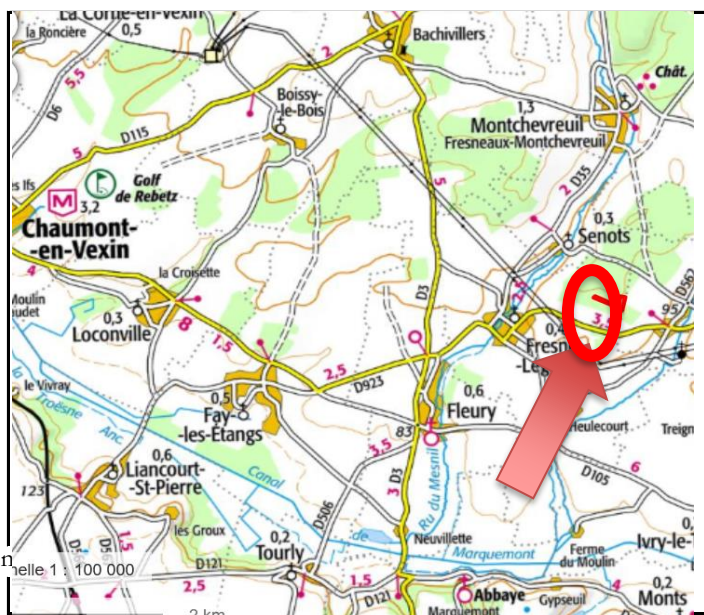
Délais d'enlèvement : 15/10/2022

TVA : Assujetti

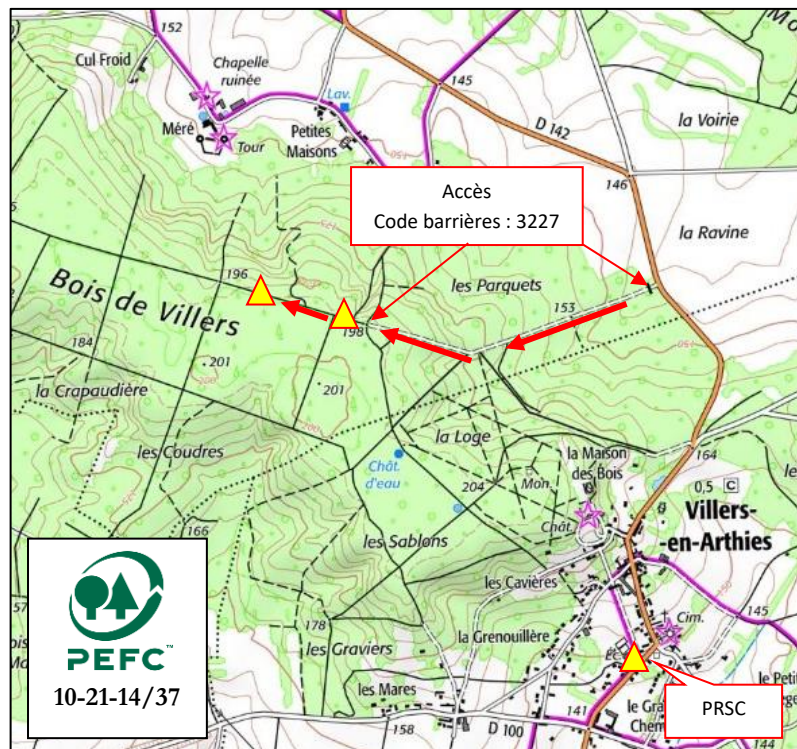
CVO : Versée par l'acheteur pour le compte et par
 délégation du vendeur

Caution : 25% du montant de la vente sauf caution permanente

Paiement : 1/3 comptant; 1/3 à 30 jours; 1/3 à 60 jours



Vente Abattu-Débardé et en Bloc



Propriétaire
Certification

Indivision de Villefranche
PEFC : 10-21-14/37

Département

Val d'Oise (95)

Localisation

12 km au nord de Mantes-la-Jolie

Commune

Chaussy

Lieu-dit

Bois de Villers

Coordonnées GPS

Longitude : 1.726542°

(Degrés Décimaux)

Latitude : 49.099679°

Point de Rencontre

Mairie de Villers-en-Arthies

Sécurité conseillé

Essence principale

Frêne

Volume présumé

36 m3

Nombre de grumes

12

Volume moyen

3 m3

Marquage et

grumes numérotées à la culée à la

numérotation

peinture rouge

Lot estimé par

Sas CEGEB

Visite

se reporter au plan ci-contre

Pas de visites le weekend (chasse)

Expert Forestier

Jean-Marc Péneau (Sas CEGEB)

68 rue du Centre, 60 350 Berneuil sur Aisne

Mob : 06 80 99 20 20

Mel : secretariat@cegeb.com

Clauses générales EFF/FNB

Conditions particulières du 21 décembre 2021

Inventaire des arbres abattus :

Essence	Catégories de diamètre mesuré à mi-longueur													Total présumé		
	30-34	35-39	40-44	45-49	50-54	55-59	60-64	65-69	70-74	75-79	80-84	85-89	90+	Nbre	Vol. m3	VU m3
Frêne	1		1		3	3	1		1	1	1			12	36	3
Observations :														12	36	3

Clauses particulières

Préambule : bien refermer les barrières à chaque visite + présence d'un Monument Historique et zone N2000

Stockage des grumes : le long de la piste

Inventaire : détail disponible au Cabinet de M. Jean-Marc Péneau à Berneuil-sur-Aisne (60350), tél. 03 44 85 76 60, fax 03 44 85 81 95

Délai d'enlèvement : 6 mois après la délivrance du permis d'enlever
Prévenir avant chaque enlèvement. Bien refermer les barrières à chaque visite. Après l'enlèvement des produits, le sol sera remis en état et les places de dépôt seront laissées propres, débarrassées des purges et déchets divers.

Assujettissement à la TVA : non

Paiement : 100 % au comptant

Après règlement total, toujours condition suspensive de la vente, le permis d'enlever sera délivré.

Caution : 5 000 Euros sauf si caution permanente

CVO : payée par l'acheteur pour le compte du vendeur.

« la remise d'une offre suppose l'acceptation des clauses générales et particulières »

L'acquéreur

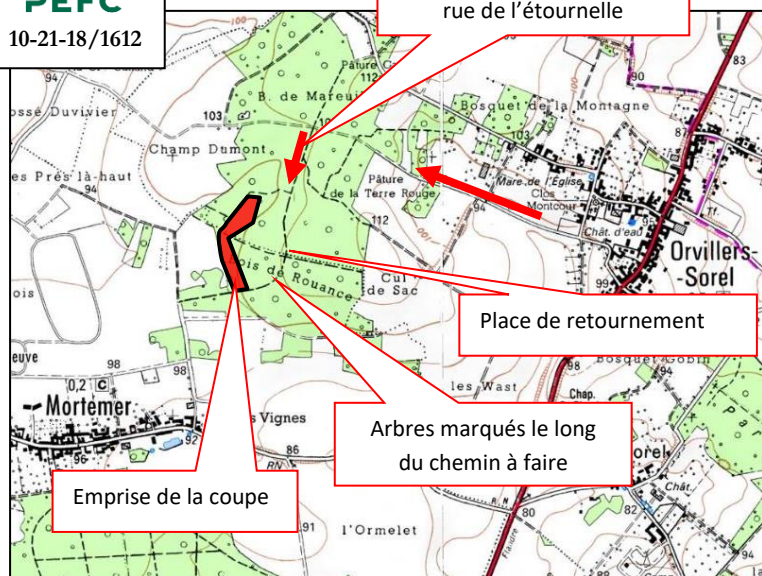
La caution



Vente Sur Pied et en Bloc



10-21-18/1612



Propriétaire Gilles Nicolas
Certification PEFC : 10-21-18/1612
Département Oise (60)
Localisation Roye Sud
Commune Orvillers-Sorel et Mortemer
Lieu-dit Bois de Rouance
Coordonnées GPS Longitude : 2.689741
 (Degrés Décimaux) Latitude : 49.58128
Point de Rencontre Mairie d'Orvillers-Sorel
Sécurité conseillé

Essence principale Dorskamp, Raspalje, I214
Volume présumé 213 m3
Nombre d'arbres 250
Volume moyen 0,9 m3

Nature coupe coupe rase
Parcelle PSG 5 et 6
Surface 3 hectares environ
Limites peinture « ≠ » ou « - », chemin et résineux
Marquage un point de peinture au corps
Réserves arbres marqués par un « R »
Visite se reporter au plan ci-contre
Lot estimé par sas Cegeb
Expert Maxime Minotte
 68 rue du Centre 60350 Berneuil S/Aisne
 Tel : 03 44 85 76 60 – Mob : 06 11 96 94 38
 Mel : m.minotte@cegeb.com

Clauses générales EFF/FNB
Conditions particulières du 21 décembre 2021

Essence	Diamètre mesuré à 1,3 m														Total		
	25	30	35	40	45	50	55	60	65	70	75	80	85	90+	Nbre	Vol. m3	VU m3
Raspalje	8	32	51	34	5										130	88	0,7
Dorskamp et I214		6	34	53	15	7	1	1	2	1					120	125	1,0
Observations :	Houppiers, taillis (grisards) et purges : ± 300-400 tonnes														250	213	0,9

Clauses particulières

Préambule : pas d'exploitation du 15 août au 1^{er} mars

Exploitation : tirage des arbres de bordure et de ceux le nécessitant. Recépage soigné du sous-étage et des places d'abattage. Respecter les arbres réserve marqués avec un « R ». Terrain apte à la replantation. Houppiers, taillis et purges font partie de la vente et sont à enlever. Les arbres marqués le long du chemin depuis la place de retournement sont à faire également.

Débardage : par terrain sec ou gelé

Stockage : bord de parcelle

Délai d'exploitation : 15 août 2023

Délai d'enlèvement : 3 mois après le débardage

Assujettissement à la TVA : oui

Paiement : 20 % au comptant
 40 % par Billet à Ordre avalisé au 15.06.2022
 40 % par Billet à Ordre avalisé au 15.09.2022

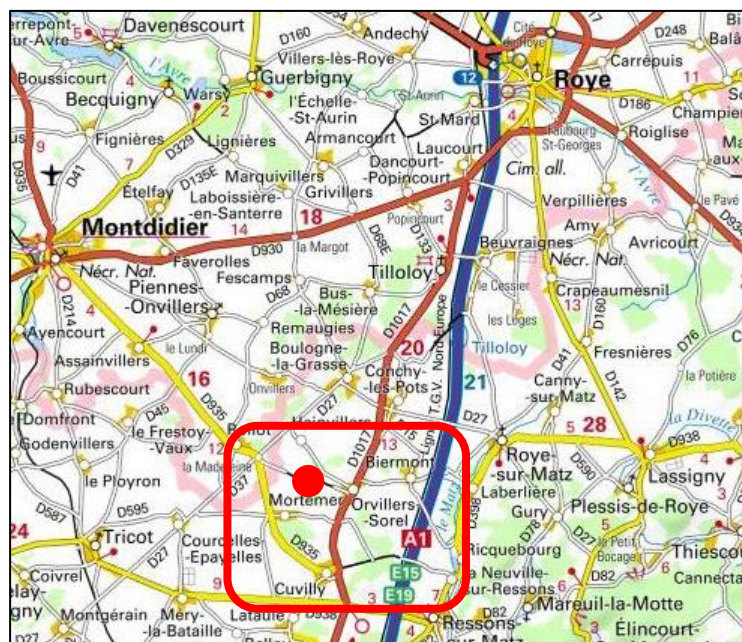
Caution : 3 000 € sauf si caution permanente

CVO : payée par l'acheteur pour le compte du vendeur.

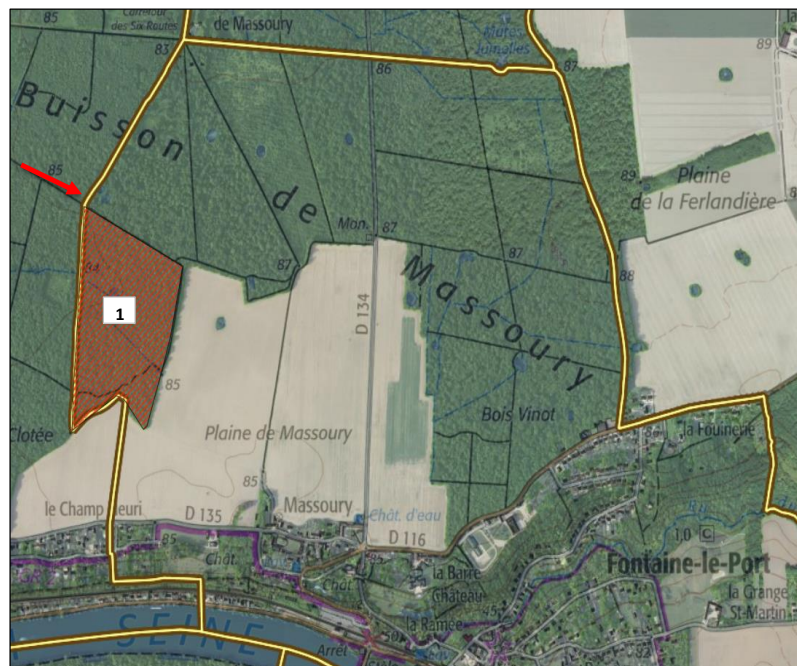
« la remise d'une offre suppose l'acceptation des clauses générales et particulières »

L'acquéreur

La caution



REGION de : MELUN (77)

VENTE EN BLOC ET SUR PIED DE 213 ARBRES

Propriétaire : Mme L. MILLET
Certification PEFC : n°10-21-14/44

Département : Seine et Marne
Commune : CHARTRETTES

Lieu : Forêt du BUISSON de MASSOURY-Est
Essence principale : Chêne
Nature de la coupe : Eclaircie

Chêne : 30/35 = 12 m3
 40/45 = 24 m3
 50/60 = 74 m3
 65/70 = 64 m3
 75/85 = 81 m3
Total : **255 m3**

Nombre de pieds BO	Volume B.O.	Volume moyen
213	285 m3	1,6 m3

Surface : 15 ha 90
Parcelle n° : 13
Limites : Celles de la parcelle
Marquage : Une marque au corps et au pied du
marteau FT (+ un trait à la peinture orange)

Expert : Cabinet FOREST TERRE
Jean-Pierre EGEA
47, rue de Dammarie
77000 MELUN



		Diamètres à 1m30															
Nombre de pieds	Essence	20	25	30	35	40	45	50	55	60	65	70	75	80	85	90	Volume présumé
164 48 1	Chêne Sec/Blessé Cormier			21 7	22 14	13 6	18 6	9 10	12 4	20 1 1	14	12	8	6	9		255 m3 29 m3 1 m3
213	TOTAL																285 m3

Visite : Propriété en principe close, accès possible à pied par le Sud. Renseignements : 06 80 70 00 99 / 06 99 78 84 80

Conditions particulières :

Réserves : Tous les arbres non marqués.

Exploitation : Houppiers réservés, découpe à 0,25 m. Câblage le long des bordures.

Débardage seulement par temps sec. Remise en état en cas de dégâts.

Délais : 15/09/2023

Pas d'exploitation du 15/09 au 28/02.

T.V.A. : Remboursement forfaitaire

C.V.O. : Réglée par délégation par l'acquéreur.

Païement : 1/3 comptant et 2 billets à ordre avalisés par une banque à 3 et 6 mois.

Cautionnement : 1/4 du montant de la vente , plafonné à 20.000 € ou caution permanente.

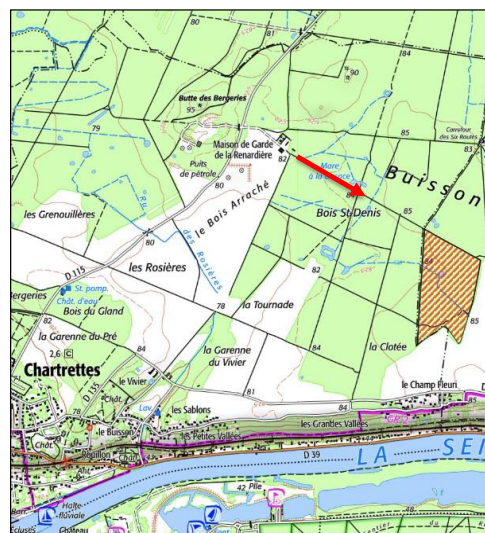
Sortie/Stockage : Par les allées, vers l'Ouest et RD 115 (La Renardière).

GPS Coordonnées : Lat 48,4986 / Long 2,7394

ACQUEREUR :

PRIX :

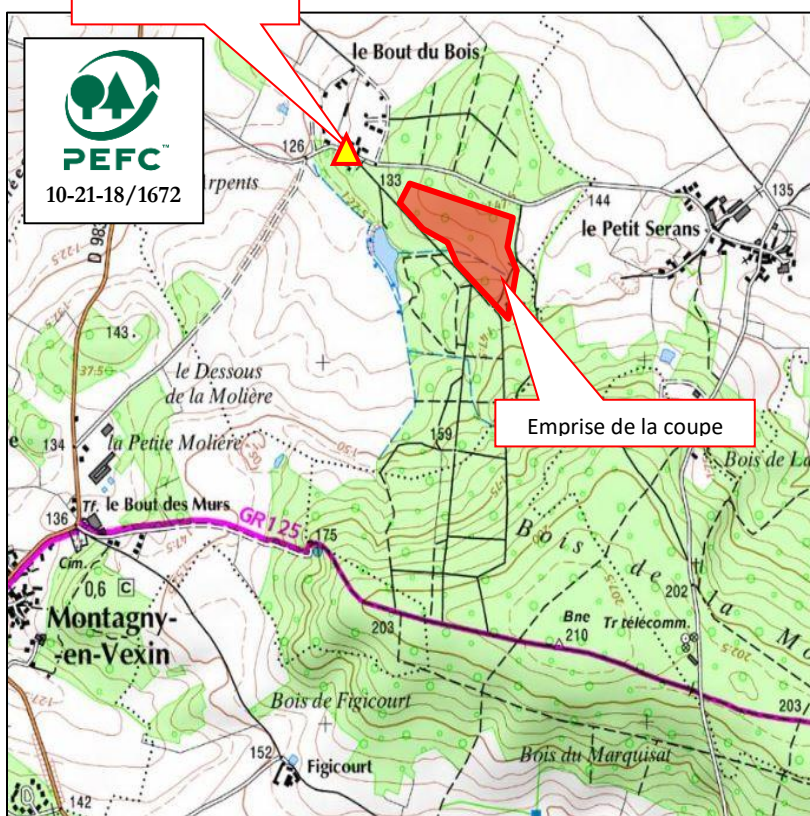
CAUTION :



Vente Sur Pied et en Bloc



Accès : code 1418



Propriétaire GF de la Molière
Certification PEFC 10-21-18/1672

Département Oise (60)
Localisation 9 km au sud de Gisors
Commune Montjavoult
Lieu-dit Le bout du Bois
Coordonnées GPS Longitude : 1.816175°
 Latitude : 49.207168°

Point de Rencontre Barrière d'accès
Sécurité conseillé

Essence principale Douglas
Volume présumé 470 m3
Nombre d'arbres 184
Volume moyen 2,6 m3

Nature coupe Coupe d'amélioration
Parcelles PSG 1
Surface Environ 6 ha
Limites Chemins / peuplements feuillus
Marquage Cerclage discontinu rose fluo et flashis CGB au pied

Réserves tous les arbres non cerclés
Visite se reporter au plan ci-contre
Suivi de coupe Maxime Minotte (sas CEGB)
Lot estimé par Maxime Minotte - Expert Forestier
 528 rue du Petit Hamel, 76520 Mesnil-Raoul
 Mob : 06 11 96 94 38
 Mel : m.minotte@cegb.com

Clauses générales EFF/FNB

Conditions particulières du 21 décembre 2021

Cubage sur écorce découpe fin bout 7cm

Essence	Diamètre mesuré à 1,3 m														Total		
	25	30	35	40	45	50	55	60	65	70	75	80	85	90+	Nbre	Vol. m3	VU m3
Douglas		1	1	23	44	55	32	10	7	1					174	450	2,6
Douglas sec			1	4	1	3	1								10	20	2
															184	470	2,6

Clauses particulières

Exploitation : tirage des arbres de bordure et de ceux le nécessitant. Recépage soigné du sous-étage et des places d'abattage. Mise en tas ou éparpillement des rémanents sur une hauteur inférieure à 1 mètre.

Débardage : uniquement par temps sec (ou de gel).

Stockage : le long de la parcelle

Délai d'exploitation : 1^{er} septembre 2022

Délai d'enlèvement : 6 mois après le débardage et au plus tard le 15/12/2021

Assujettissement à la TVA : oui

Paiement : 20 % au comptant
 40 % par Billet à Ordre avalisé au 15.05.2022
 40 % par Billet à Ordre avalisé au 15.08.2022

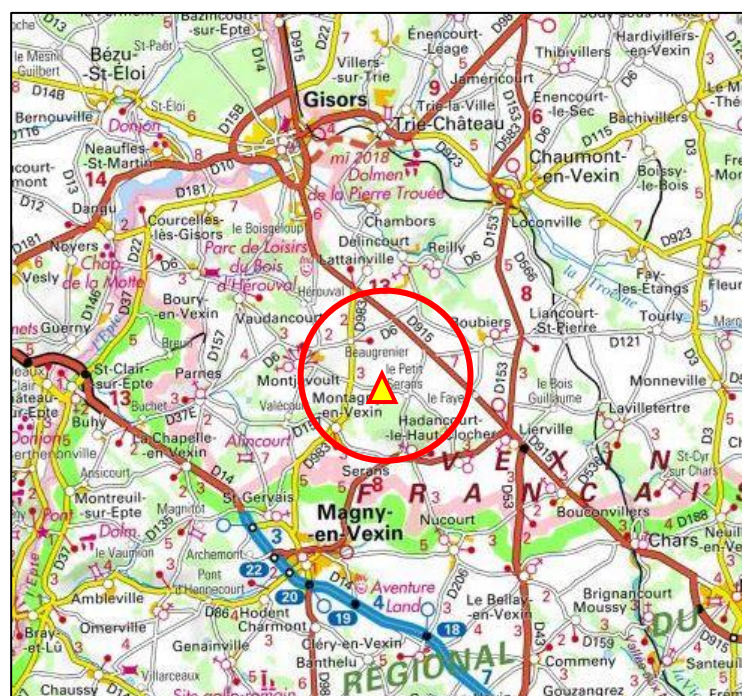
Caution : 5 000 € sauf si caution permanente

CVO : payée par l'acheteur pour le compte du vendeur.

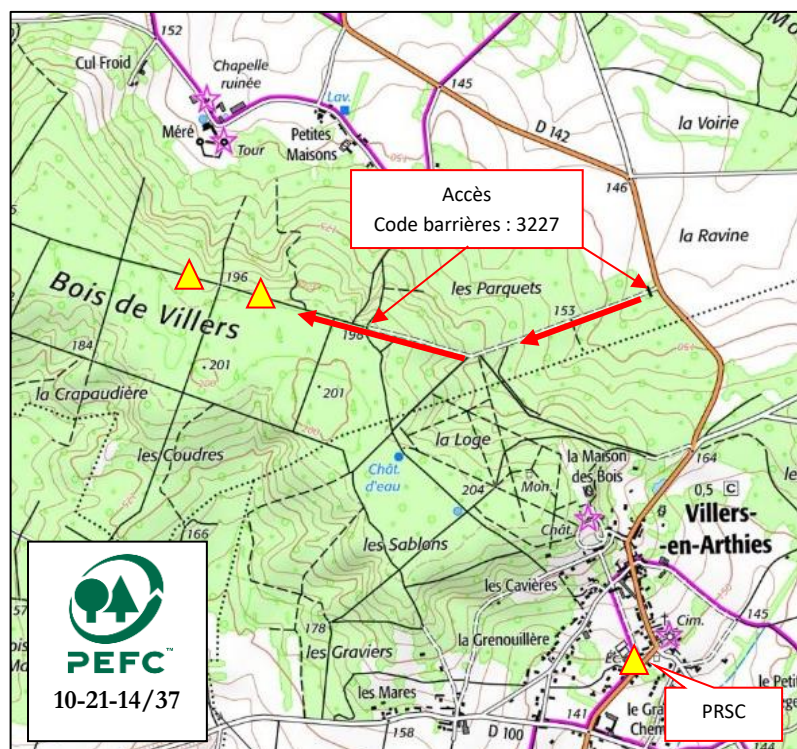
« la remise d'une offre suppose l'acceptation des clauses générales et particulières »

L'acquéreur

La caution



Vente Abattu-Débardé et en Bloc



Propriétaire
Certification

Indivision de Villefranche
PEFC : 10-21-14/37

Département

Val d'Oise (95)

Localisation

12 km au nord de Mantes-la-Jolie

Commune

Chaussy

Lieu-dit

Bois de Villers

Coordonnées GPS

Longitude : 1.726542°

(Degrés Décimaux)

Latitude : 49.099679°

Point de Rencontre

Mairie de Villers-en-Arthies

Sécurité conseillé

Essence principale

Châtaignier

Volume présumé

83 m3

Nombre de grumes

118

Volume moyen

0,7 m3

Marquage et

grumes numérotées à la culée à la

numérotation

peinture bleue

Lot estimé par

sas CEEGB

Visite

se reporter au plan ci-contre

Pas de visites le weekend (chasse)

Expert Forestier

Jean-Marc Péneau (sas CEEGB)

68 rue du Centre, 60 350 Berneuil sur Aisne

Mob : 06 80 99 20 20

Mel : secretariat@cegeb.com

Clauses générales EFF/FNB

Conditions particulières du 21 décembre 2021

Inventaire des arbres abattus :

Essence	Catégories de diamètre mesuré à mi-longueur													Total présumé		
	25-29	30-34	35-39	40-44	45-49	50-54	55-59	60-64	65-69	70-74	75-79	80-84	85 +	Nbre	Vol. m3	VU m3
Châtaignier	26	63	26	2	1									118	83	0,7
Observations :														118	83	0,7

Clauses particulières

Préambule : bien refermer les barrières à chaque visite + présence d'un Monument Historique et zone N2000

Stockage des grumes : le long de la piste

Inventaire : détail disponible au Cabinet de M. Jean-Marc Péneau à Berneuil-sur-Aisne (60350), tél. 03 44 85 76 60, fax 03 44 85 81 95

Délai d'enlèvement : 6 mois après la délivrance du permis d'enlever
Prévenir avant chaque enlèvement. Bien refermer les barrières à chaque visite. Après l'enlèvement des produits, le sol sera remis en état et les places de dépôt seront laissées propres, débarrassées des purges et déchets divers.

Assujettissement à la TVA : non

Paiement : 100 % au comptant

Après règlement total, toujours condition suspensive de la vente, le permis d'enlever sera délivré.

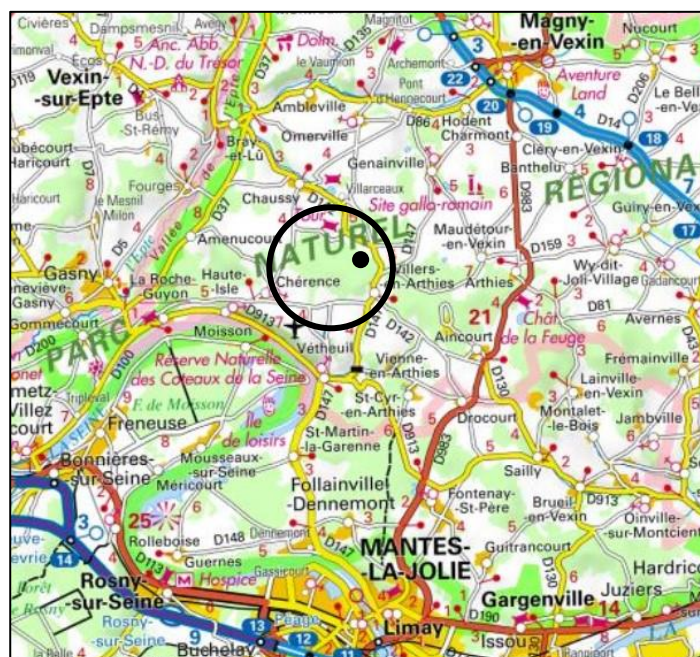
Caution : 5 000 Euros sauf si caution permanente

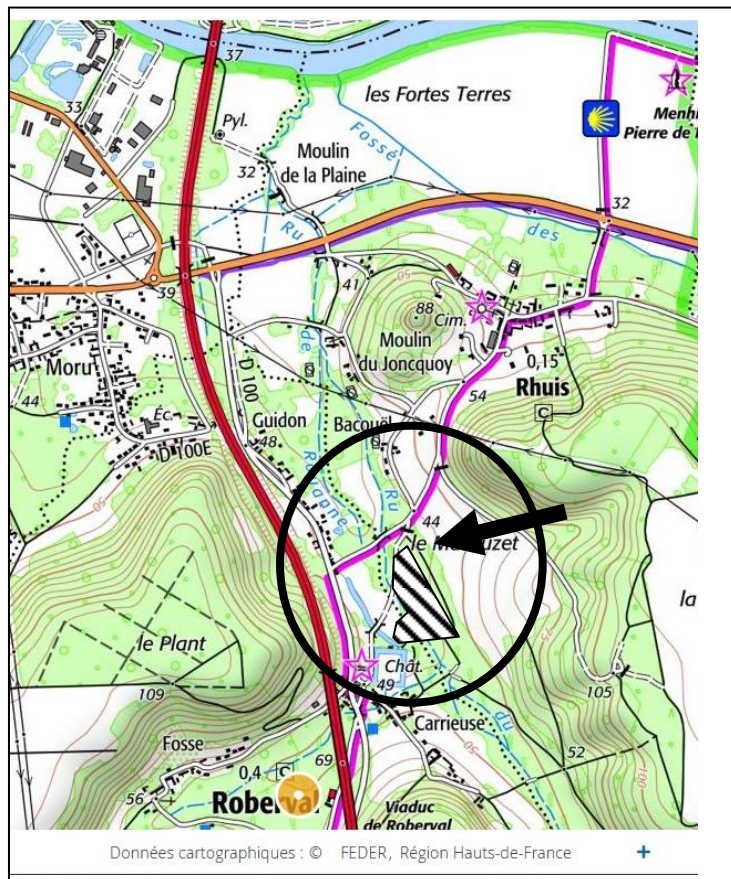
CVO : payée par l'acheteur pour le compte du vendeur.

« la remise d'une offre suppose l'acceptation des clauses générales et particulières »

L'acquéreur

La caution



**GFR de Roberval****Département :** Oise (60)**Localisation :** Nord Senlis**Commune :** Roberval,**Lieu-dit :** Le Château
GPS **Latitude** **49.301535**
Longitude **2. 69291443**
Essence Principale : Ghoy**Nombre d'arbres :** 415**Volume présumé :** 599 m³**Volume moyen :** 1.4**Nature de coupe :** Coupe rase des peupliers et du taillis**Parcelle PSG :** 20i et 20j**Surface :** 3ha10**Limites :** Plaine, chemin, plantation de noyer d'Amérique et peinture orange**Marquage :** trait ou point sur le tronc à la peinture orange**Réserves :** les noyers d'Amériques et arbres cerclés à la peinture orange**Lot Estimé par :** G Bruté de Rémur**Clauses générales CNIEFEB / FNB****Clauses particulière cf affiche de coupe**

		Diamètres à 1m30												Nbre	VOL.m³	Vu
	Essence	25	30	35	40	45	50	55	60	65	70	75				
Lot 1	Ghoy	22	13	36	60	80	90	54	27	11	5	1	405	583 m³	1.4	
	Epicéas			1	2	2	2		2	1			10	16 m³	1.6	
Total	Volume BIBE estimé à 300 stères													415	599 m³	

Exploitation : abattage au ras du sol. Enlèvement de tous les produits y compris le BIBE terrain laissé apte à la eplantation
Remise en état du parterre de coupe et des fossés, enlèvement des branches des fossés.

Débardage : par temps sec**Stockage :** bord de coupe**Délai d'exploitation :** 30 octobre 2022**Délai d'enlèvement :** 30 décembre 2022**Assujettissement TVA :** non**Paiement :** 4 échéances, comptant, 3,6 et 9 mois par billets à ordre avalisés par chèque comptant**Caution :** caution 25% ou caution permanente EFF**CVO :** Payée par l'acheteur pour le compte du vendeur

La remise des offres suppose l'acceptation des clauses générales et particulières de la vente

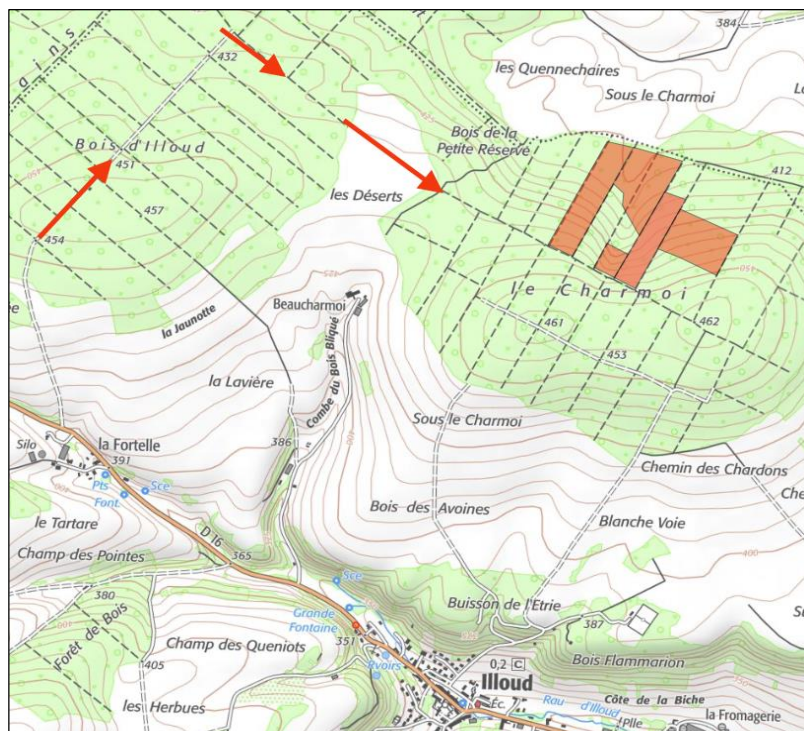
L'acquéreur

La Caution



REGION de : ANDELOT (52)

VENTE EN BLOC ET SUR PIED D'UNE COUPE DE TAILLIS



Propriétaire : Mr Maurice ROSSI

PEFC n° 10-21-11/1818

Département : Haute Marne (52)

Commune : ILLLOUD

Lieu : Forêt des DESERTS et du CHARMOIS

Essences principales : Charme, Tremble

Nature de la coupe : Eclaircie de taillis balivé

Parcelles : 11p, 12N, 13N et S, 14, 16

Volume BI

2.200 Stères

Surface : 17,5 ha (dont 16 ha exploitables)

Limites : Celles des parcelles ou du marquage (double traits horizontaux).

Réserves : Tous les brins ceinturés à la peinture et les diam. 30cm/+ (sauf ceux marqués d'une croix = à couper)

Récolte des chablis et chandelles (HETRE-CHENE) en bordure Nord Parc. 8 à 8 à 10, 12 Sud et 15 (en sus de ceux présents sur la coupe).

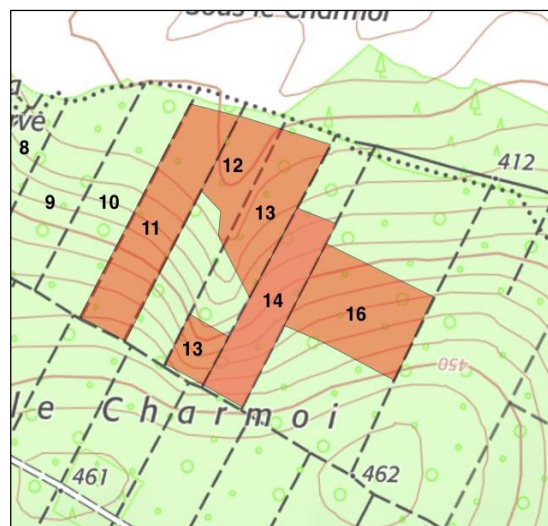


Cabinet FOREST TERRE
Jean-Pierre EGEA
47 rue de Dammarie - 77000 MELUN
Tél. 06 80 70 00 99
contact@forest-terre.fr

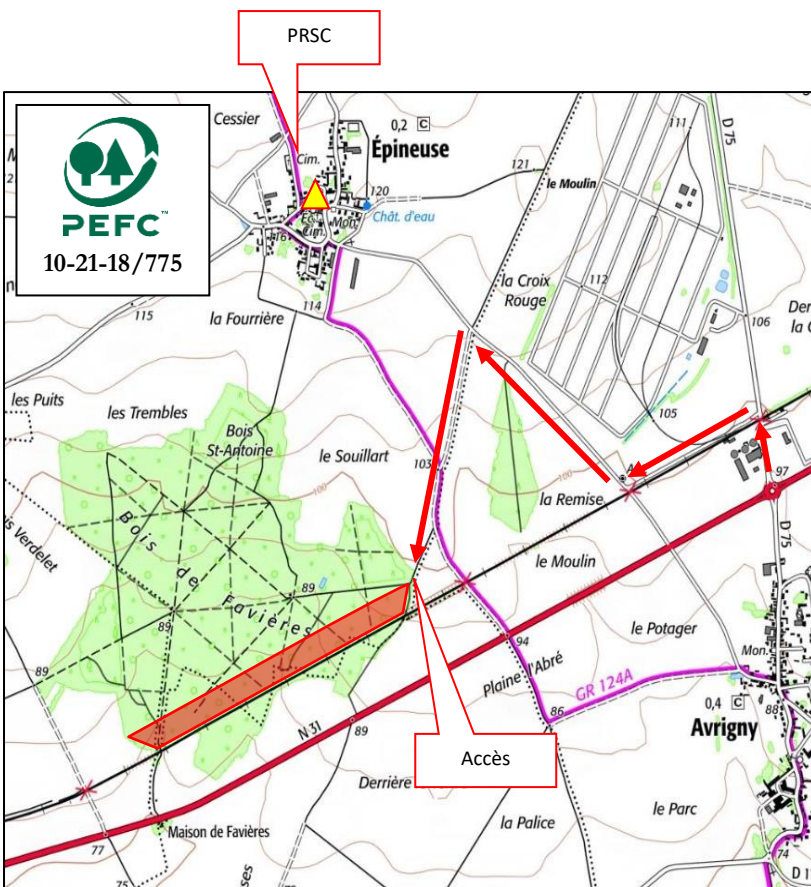


		Diamètres à 1m30															
Nombre de pieds	Essence	20	25	30	35	40	45	50	55	60	65	70	75	80	85	90&+	Volume présumé
							VENTE EN BLOC - TAILLIS										

Visite : voir plan. On évitera les fins de semaine en période de chasse.

Conditions particulières :**Réserves :** Tous les arbres ceinturés à la peinture et les + de 30 cm de diamètre.**Exploitation :** Houppiers démembrés, pas de branches sur les allées, les parcelles voisines (ONF) et les chemins. Câblage à prévoir. Débardage uniquement par temps sec, remise en état en cas de dégâts.**Délais :** 30/09/2023. Pas d'exploitation du 15 septembre à fin février sauf accord avec les chasseurs : Mr VALENTI - Tél.: 06 74 52 19 37**Paiement :** 1/3 Comptant et 2 Billets à ordre à 3 et 6 mois, avalisés par une banque.**Cautionnement :** 1/4 du montant , 2.000 € mini ou Caution permanente.**T.V.A. :** Régime forfaitaire.**C.V.O. :** Régulée par délégation par l'acquéreur.**Sortie et stockage :** Par les allées existantes avec sortie par la nouvelle route forestière (contacter l'agent ONF).**Coordonnées GPS :** Latitude : 48.219396° / Longitude : 5.540128°ACQUEREUR :PRIX :CAUTION :

Vente Sur Pied et en Bloc



Propriétaire M Olivier Beauvais
Certification PEFC : 10-21-18/775
Département Oise (60)
Localisation 20 km à l'ouest de Compiègne
Commune Épineuse
Lieu-dit Bois de Favières
Coordonnées GPS Longitude : 2.558952°
(Degrés Décimaux) Latitude : 49.385513°
Point de Rencontre Mairie d'Épineuse
Sécurité conseillé

Essence principale châtaignier et chêne
Volume présumé 473 m³ + 1 200 stères
Nombre d'arbres 354
Volume moyen 1,3 m³

Nature coupe coupe totale
Parcelles PSG 14p/15p/16p/17p/18p/19p/3p
Surface 10 hectares environ
Limites peinture / voie ferrée
Marquage ronds de peinture au corps
Réserves néant
Visite prévenir M Le Doaré (garde) au 06 31 74 80 19
Estimation par Sas CEGEB
Expert Forestier Jean-Marc Péneau (sas CEGEB)
 68 rue du Centre, 60 350 Berneuil sur Aisne
 Mob : 06 80 99 20 20
 Mel : secretariat@cegeb.com

Clauses générales EFF/FNB

Conditions particulières du 21 décembre 2021

	Diamètre mesuré à 1,3 m													Total		
Essence	30	35	40	45	50	55	60	65	70	75	80	85	90+	Nbre	Vol. m3	VU m3
châtaignier	1	7	15	31	27	20	12	9	7	2	1	1		133	231	1,7
chêne	3	24	22	22	17	13	14	2	2					119	149	1,3
merisier	2	6	6	11	2	1	2							30	32	1,1
érable champêtre			14	11	5		2							32	23	0,7
charme			5	9	4	3	2	3	1					27	23	0,9
hêtre									1		2			3	9	3
frêne		2	1		1									4	3	0,8
bouleau					1									1	1	1
alisier torminal	1	2	2											5	2	0,4
Observations :	Houppiers, purges et taillis ± 1 200 stères													354	473	1,3

Clauses particulières

Préambule : pas d'interventions entre le 15 septembre et le 15 février + prévenir M Le Doaré (garde) au 06 31 74 80 19

Exploitation : tirage des arbres de bordure et de ceux le nécessitant. Recépage soigné du sous-étage et des places d'abattage. Mise en tas ou éparpillement des rémanents sur une hauteur inférieure à 1 mètre. Houppiers, purges et taillis font partie de la vente et sont à enlever.

Débardage : sur terrain portant, sec ou gelé. Pas de débardage sur les chemins et allées.

Stockage : bord de parcelle

Délai d'exploitation : 15 septembre 2023

Délai d'enlèvement : 3 mois après le débardage

Assujettissement à la TVA : non

Paiement : 20 % au comptant
 40 % par Billet à Ordre avalisé au 15.06.2022
 40 % par Billet à Ordre avalisé au 15.09.2022

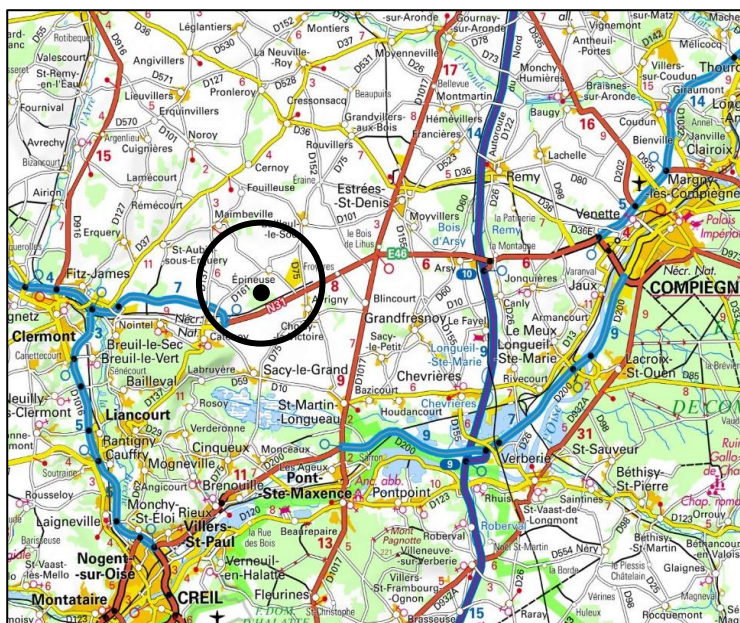
Caution : 5 000 € sauf si caution permanente

CVO : payée par l'acheteur pour le compte du vendeur.

« la remise d'une offre suppose l'acceptation des clauses générales et particulières »

L'acquéreur

La caution



**VENTE en BLOC et sur PIED (volume sous écorce)**

VENDEUR
DEPARTEMENT
COMMUNE
LIEU-DIT
ESSENCE PRINCIPALE
NATURE COUPE
SURFACE
PARCELLE
LIMITES
MARQUES

GF Amundi
 Ardennes
 Thin le Moutier
Forêt du Hailly
 Epicéa
 Rase
 1 ha
 14
 Peuplement
 points de peinture

EXPERT FORESTIER



Aurélien BARTHELEMY
 7 rue de Serre 54 000 NANCY
a.barthelemy@gourmainbarthelemy.com
 Cabinet GOURMAIN BARTHELEMY
 39 rue Fessart - 92100 BOULOGNE
 Tél (33) 01 46 05 49 63

DESIGNATION DES BOIS MIS EN VENTE

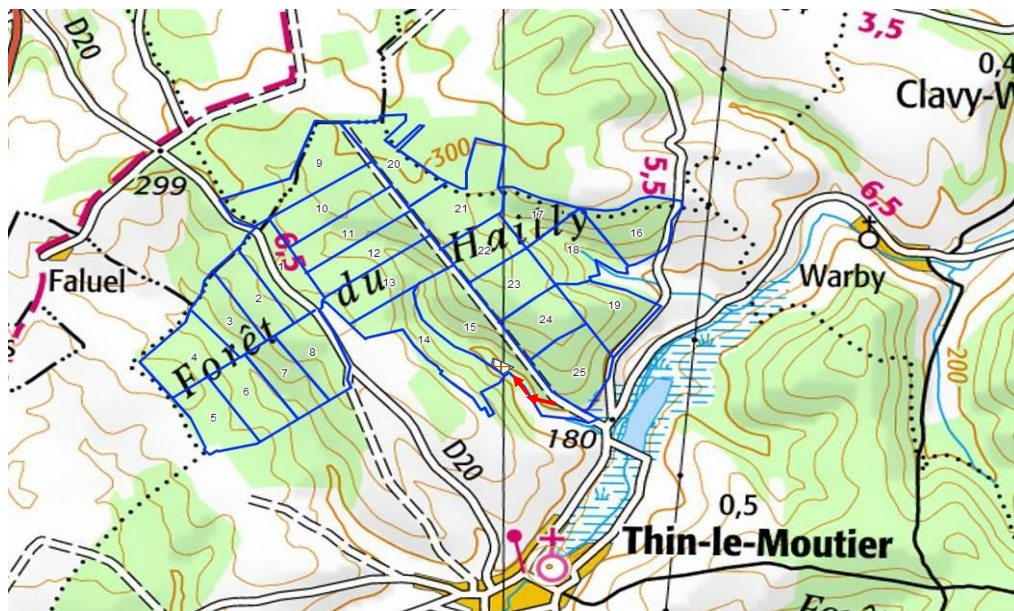
Diam à 1,30 m	15	20	25	30	35	40	45	50	55	60	65	70	75	80	85 et +				Nb total	Vol total	VUM
Epicéa	0	2	5	21	49	80	42	13	7	8	1								228	322	1,4
Ep scolytés frais	0	0	0	0	4	2	4	3											13	19	1,5
Ep sec	0	0	0	0	3	0	1	0	0	1									5	PM	
Douglas	3	1	9	9	11	3	3	0	1										40	33	0,8
TOTAL	3	3	14	30	67	85	50	16	8	9	1								286	375	1,3

VISITE DE LA COUPE : Barrière fermée, contacter le technicien avant la visite: Monsieur Gilbert CLARAT: 03 24 54 42 57/06 6

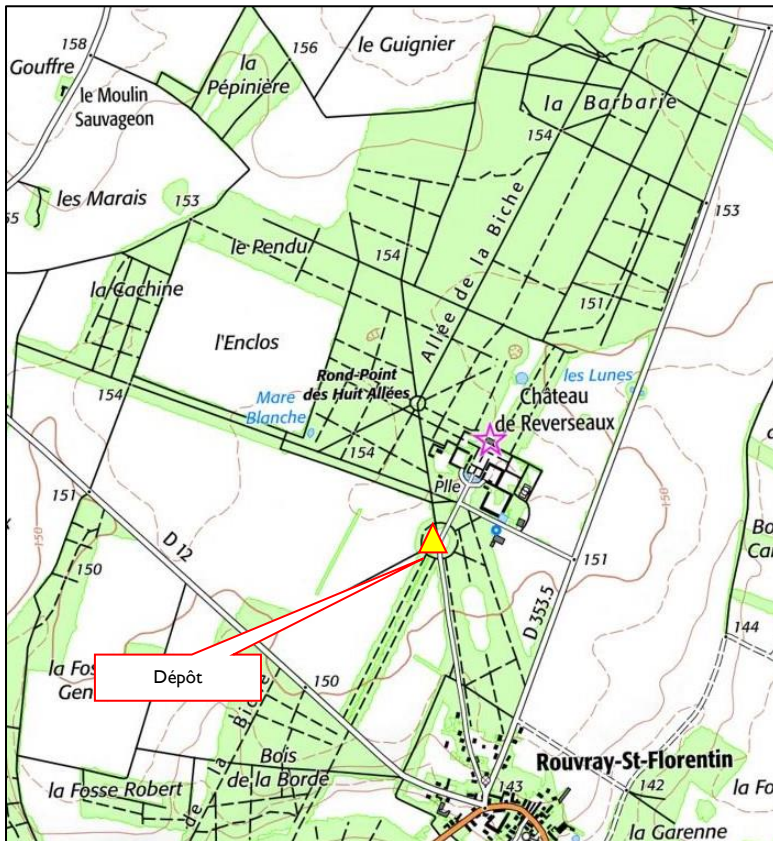
RENSEIGNEMENTS: M. François de Ravinel 06 37 79 57 71

CONDITIONS PARTICULIERES

ABATTAGE	Vers l'intérieur de la zone exploitée Recépage des places d'abattage Rémanents démontés en morceaux de moins de 2 mètres, plaqués au sol
DEBARDAGE	Utilisation obligatoire des cloisonnements Exclusivement par temps sec ou forte gelée Stockage sur la place de dépôt à proximité
VIDANGE	Respect des barrières de dégel en forêt
ECO-CERTIFICATION	10-21-11/394
DELAIS D'EXPLOITATION	30/06/2022
PAIEMENT	Conditions générales de vente
TVA	Assujetti
CAUTION	5.000 euros



Vente Abattu-Débardé et en Bloc



Propriétaire	GF de Reverseaux
Certification	PEFC 10-21-6/19
Département	Eure-et-Loir (28)
Localisation	Chartres sud
Commune	Les Villages Vovéens (Voves)
Lieu-dit	Château de Reverseaux
Coordonnées GPS	Longitude : 1.5640013164305655°
(Degrés Décimaux)	Latitude : 48.26540979290833°
Point de Rencontre	
Sécurité conseillé	Château de Reverseaux

Essence principale	Chêne « plot »
Volume présumé	50 m3
Nombre de grumes	19
Volume moyen	2,6 m3

Marquage et numérotation	grumes numérotées à la culée à la peinture bleue (« r » pour les cœurs rouges)
Lot estimé par	sas CEGEB
Visite	se reporter au plan ci-contre <u>Garde</u> : Yvon Langevin 06 20 44 19 66
Expert Forestier	Jean-Marc Péneau (sas CEGEB) Maxime Minotte (sas CEGEB) Mob : 06 11 96 94 38 Mel : m.minotte@cegeb.com

Clauses générales EFF/FNB

Conditions particulières du 21 décembre 2021

	Volume (m3) par catégorie de diamètre médian						Total		
Essence	30-39	40-49	50-59	60-69	70-79	80 et +	Nbre	Vol. m3	VU m3
Chêne « plot »			20	9	7	3	16	39	2,4
Chêne cœur rouge « r »				5	6		3	11	3,7
Observations :							19	50	2,6

Clauses particulières

Préambule : ATTENTION propriété aux abords d'un Monument Historique + autre article sur le même dépôt ne faisant pas partie de la vente (numérotation rose)

Stockage des grumes : voir plan en PJ + ATTENTION présence d'un autre article avec numérotation rose ne faisant partie de la vente

Inventaire : détail disponible au Cabinet CEGEB : secretariat@cegeb.com
tél. 03 44 85 76 60, fax 03 44 85 81 95

Délai d'enlèvement : 15 juin 2022

Prévenir avant chaque enlèvement M. Yvon Langevin 06 20 44 19 66

Après l'enlèvement des produits, le sol sera remis en état et les places de dépôt seront laissées propres, débarrassées des purges et déchets divers.

Assujettissement à la TVA : sur les débits, n° 36 443 918 859

Paiement : 60 % au comptant

40 % par Billet à Ordre avalisé au 15.04.2022

Après règlement total, par chèque et par billets, toujours condition suspensive de la vente, le permis d'enlever sera délivré.

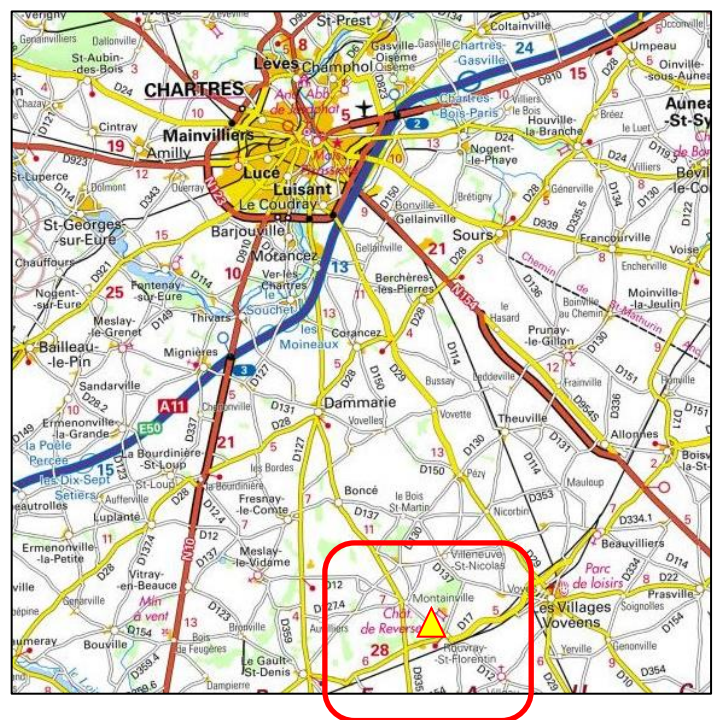
Caution : 5 000 € sauf si caution permanente

CVO : payée par l'acheteur pour le compte du vendeur.

« la remise d'une offre suppose l'acceptation des clauses générales et particulières »

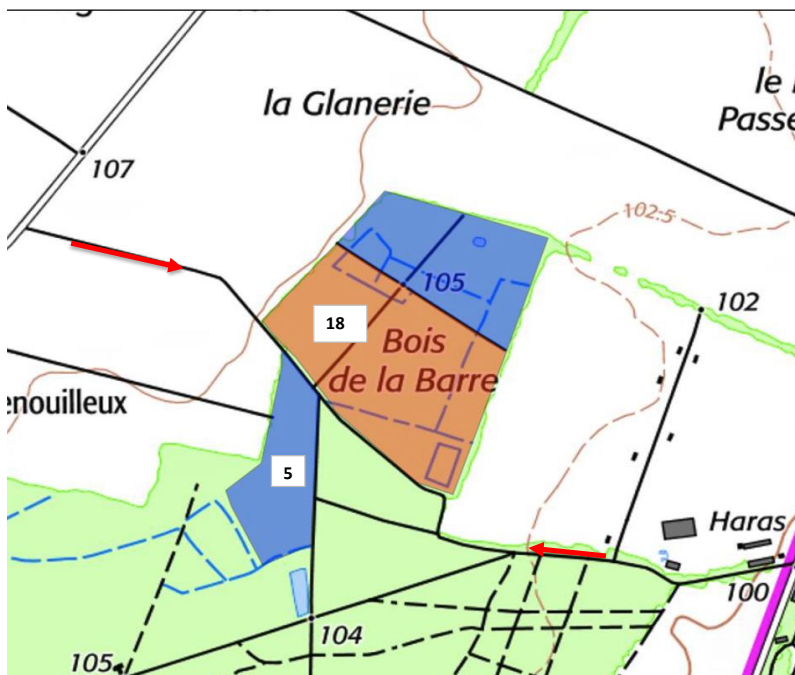
L'acquéreur

La caution



Région de : TOURNAN en BRIE (77)

VENTE EN BLOC ET SUR PIED DE 229 ARBRES ET D'UNE COUPE DE TAILLIS



Propriétaire : G.F.R. Le BOIS du VIVIER

Département : Seine-et-Marne (77)
Commune : FONTENAY-TRESIGNY

Lieu : Forêt du VIVIER- Bois de la BARRE

Essences principales : Châtaignier, Bouleau, Tremble
Nature de la coupe : Eclaircie de taillis balivé au Nord et au Sud, récolte d'arbres secs au centre.

Chât. Sec :

25/30	=	26 m3
35/45	=	16 m3
60/	=	2 m3
Total	:	44 m3

Nombre de pieds BO	Volume B.O.	Volume moyen
134	53 m3	0,4 m3
B.I. 900 stères		

Parcelles : 5 Nord (2,5 ha) et 18 Nord (5ha), 18 Sud (8,5 ha)

Limites : Doubles traits horizontaux à la peinture.

Marquage : Partie taillis (bleu) = réserve de tous les brins ceinturés à la peinture / Partie extraction (rouge) un trait sur chaque face (arbres secs à

Limites : Attention Parc. 5 Ouest

EXPERTS
FORESTIERS
DE FRANCECabinet FOREST TERRE
Expert Forestier : Jean-Pierre EGEE
47 rue de Dammarié - 77000 MELUN
Tél. 06 80 70 00 99
contact@forest-terre.fr

Nombre de pieds	Essence	Diamètres à 1m30															Volume présumé
		15	20	25	30	35	40	45	50	55	60	65	70	75	80	85/+	
212	Châtaignier sec	28	61	69	31	13	5	4	1	3	1						44 m3
6	Chêne sec						1		1	3	1						8 m3
11	Divers sec	2	4	3	2												1 m3
229		+ 900 stères (taillis et perches)															53 m3

Visite : Voir plan.

Renseignements Tél : 06-80-70-00-99 / 06-99-78-84-80

Conditions particulières :

Réserves : 1) Dans la partie extraction des arbres secs (taillis coupé en 2015) - Tous les arbres non marqués. 2) Dans la partie Taillis - Tous les brins ceinturés

Exploitation : Branches regroupées en tas. Pas de branches sur les allées,

Débardage : Uniquement par temps sec. Remise en état en cas de dégâts.

Délais : 30/09/2022 Pas d'exploitation du 15/09 à fin février

T.V.A. : Remboursement forfaitaire

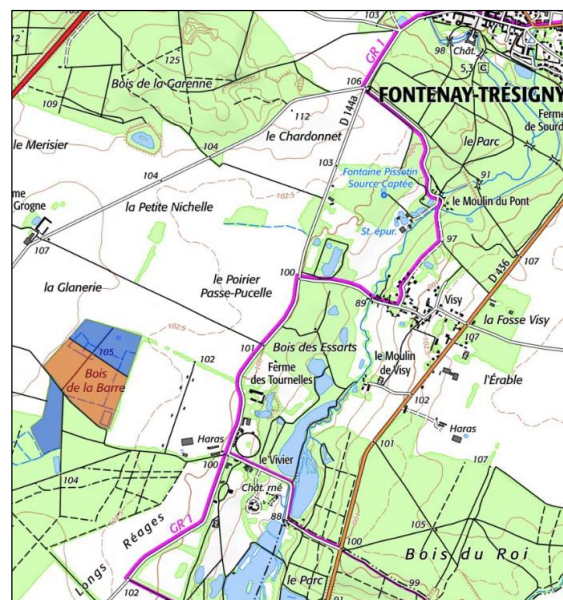
C.V.O. : Réglée par délégation par l'acquéreur.

Paiement : : 1/2 comptant et 1/2 par billet à ordre avalisé par une Banque à 3 mois.

Cautionnement : 1/4 du montant de la vente, minimum 2.000 € ou Caution permanente.

Stockage/Sortie : Bord d'allées. Sortie en principe vers l'Ouest (Renouilleux).

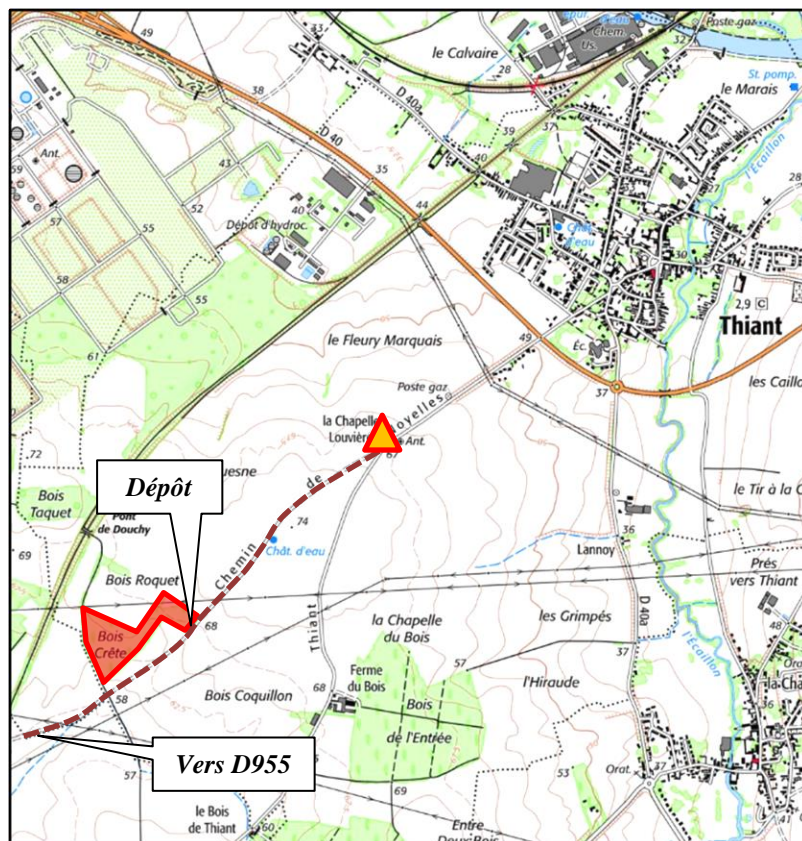
Coordonnées GPS : Latitude : 48.6908° / Longitude : 2.8351°



	Taillis balivé	Extraction secs
Parc. 5 Nord	2 ha 50	-
Parc. 18 Nord	5 ha 00	-
Parc. 18 sud	-	8 ha 50
Total :	7 ha 50	8 ha 50

ACQUEREUR :**PRIX:****CAUTION :**

Vente Sur Pied et en Bloc



Propriétaire SCI Hiblot
Certification Non
Département Nord (59)
Localisation Valenciennes Sud-Ouest
Commune Thiant
Lieu-dit Le Bois Crête
Coordonnées GPS Longitude : 3,417852°
 (Degrés Décimaux) Latitude : 50,288651°
Point de Rencontre Voir plan ci-contre
Sécurité conseillé

Essence principale	Peupliers divers
Volume présumé	944 m3
Nombre d'arbres	844
Volume moyen	1,12 m3

Nature coupe coupe rase
Parcelles cadastrales ZI 15, 16, 17 et 23
Surface 6 hectares environ
Limites culture et chemin
Marquage un point de peinture rose au corps
Visite se reporter au plan ci-contre
 M. Péneau au 06 80 99 20 20
Lot estimé par JMP
Expert SAS Cegeb
 68 rue du Centre 60350 Berneuil S/Aisne
 Tel : 03 44 85 76 60 – Mob : 06 80 99 20 20
 Mel : secretariat@cegeb.com

Clauses générales EFF/FNB

Conditions particulières du 21 décembre 2021

Pour la couverture téléphonique : aller sur site www.monreseauautomobile.fr

Lot	Essence	Diamètre mesuré à 1,3 m														Total		
		25	30	35	40	45	50	55	60	65	70	75	80	85	90+	Nbre	Vol. m3	VU m3
	Trichobel		7	43	104	49	7									210	202	0,96
	Cultivar 2		48	67	42	23	20	13	3							216	195	0,9
	Cultivar 3		6	11	75	247	66	3	1							409	539	1,32
Observation :		+ 9 Gaver (8 m³)														844	944	1,12

Clauses particulières

Préambule :

Exploitation : tirage des arbres de bordure et de ceux le nécessitant. Recépage soigné du sous-étage et des places d'abattage. Terrain apte à la replantation. Mise en tas ou éparpillement des rémanents sur une hauteur inférieure à 1 mètre. Houppiers, taillis et purges font partie de la vente et sont à enlever.

Débardage : par temps sec ou de gel. Dégâts éventuels à la charge de l'acquéreur suivant le barème de la chambre d'agriculture.

Stockage : à l'Est, sur la parcelle.

Délai d'exploitation : 30 octobre 2023

Délai d'enlèvement : 3 mois après le débardage

Assujettissement à la TVA : non

Paiement : 20 % au comptant
 40 % par Billet à Ordre avalisé au 15.07.2022
 40 % par Billet à Ordre avalisé au 15.10.2022

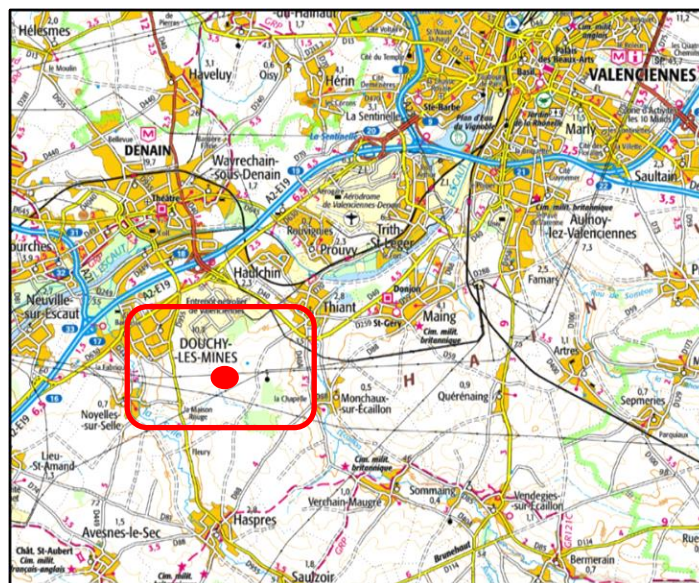
Caution : 25 % du montant de la vente sauf si caution permanente
 xxx €uros

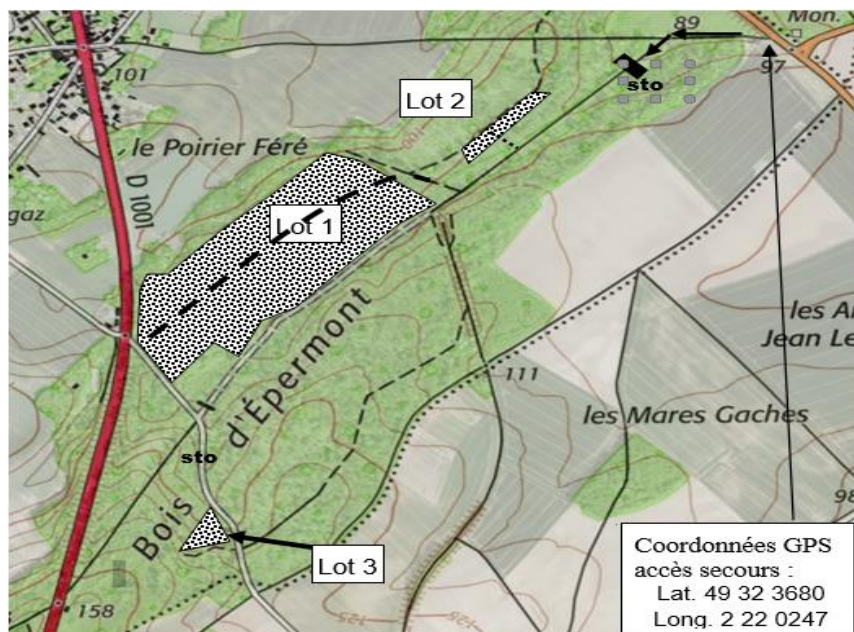
CVO : payée par l'acheteur pour le compte du vendeur.

« la remise d'une offre suppose l'acceptation des clauses générales et particulières »

L'acquéreur

La caution





Département : Oise (60)
Localisation : Sud Beauvais N 1001
Commune : Noailles
Lieu-dit : Bois d'Epermont
Coordonnées GPS : Latitude 49 32 0101
 Longitude 2 21 0054

Essence : Chêne
Volume présumé : 330 m³ dont chêne 255 m³
Nombre d'arbres : 112
Volume moyen : 2.9 m³

Nature de la coupe : Coupe sur régénération acquise
Parcelle PSG : 6, 3bordure de chemin,
Surfaces : 16ha + 2ha
Limites : chemins, peinture, semis
Marquage : flachis au corps et à la racine surchargés de peinture.

Réserve : tous les semis et gaulis, tous les arbres et brins non marqués

Lot Estimé par : G Bruté de Rémur 06 14 28 29 64

Clauses générales CNIEFEB / FNB

Clauses particulières du :

Clauses générales : EFF / FNB

		Diamètres mesurés à 1m30														TOTAL	
Essence		35	40	45	50	55	60	65	70	75	80	85	90	95	100	Nbre	VOL.m ³
Parc.6 Lot 1	Chêne		1	3	5	8	11	6	9	5	8	4	4	2	3	69	240 m ³
	Hêtre		1	1	2		2		1	2	4					13	38.5 m ³
	Charme		2	1	1	1										5	5 m3
	Châtaignier				1						1					2	7 m3
	Frêne	3	3	1	7	1	1		1							17	23 m3
	Merisier		1													1	1 m3
	Tilleul	1		1												2	1 m3
Parc. 3	Chêne					1			1			1				3	15 m3
Total		500 stères														112	330 m ³

Exploitation : Les abattages doivent se faire en dehors des taches de semis, façonnage des houppiers au fur et à mesure des abattages dans partie sud de la parcelle 6. Câblage des arbres en bordure de semis et ceux le nécessitant. Recépage soigné des places d'abattage et du sous étage.

Débardage : par temps sec ou de gel. Utiliser les mêmes cloisonnements perpendiculairement au chemin central

Stockage : placier et 2ième dépôt possible en bordure de la route en bordure de la parcelle 6.

Délai d'exploitation : 30/10/ 2022

Délai d'enlèvement : 30/10/2022

Assujettissement à la TVA : non

PEFC : non

Paiement : 1/4 comptant et à 3, 6 et 9 mois par BO avalisés par la banque

Caution : 25% du montant de la vente sauf si caution permanente

Date et signature

L'acquéreur

La caution



REGION de : DOURDAN (91)

VENTE EN BLOC ET SUR PIED DE 265 ARBRES



Propriétaire : SAS VACANCESELECT
Certification PEFC : n°10-21-14/177

Département : Essonne
Commune : St CHERON

Lieu : Forêt de la BUTTE de MORET
Essence principale : Pins sylvestre et Laricio
Nature de la coupe : Extraction

Pins :	20/25 = 1 m3	Secs :	3 m3
	30/35 = 8 m3		16 m3
	40/45 = 26 m3		29 m3
	50/60 = 59 m3		14 m3
	65/70 = 6 m3		-
Total :	100 m3		62 m3

Nombre de pieds BO	Volume B.O.	Volume moyen
265	189 m3	1,2 m3 - Pin s.

B.I. : 70 stères

Surface : 20 ha environ
Parcelles n° : 2p, 4p à 6p
Limites : Celles du marquage

Marquage : un trait à la peinture sur chaque face
(ou une croix)

Expert : Cabinet FOREST TERRE
Jean-Pierre EGEA
47, rue de Dammarie
77000 MELUN

Arbres secs : inclus quelques chablis ou pieds déjà coupés vers la clôture du Camping.
Quelques feuillus ou perches marqués d'une croix = à façonner.



		Diamètres à 1m30																
Nombre de pieds	Essence	10	15	20	25	30	35	40	45	50	55	60	65	70	75	80	Volume présumé	
84	Pin sylvestre			1	4	12	10	15	11	10	19		2				100 m3	
34	Pin Laricio				4	8	7	7	5	2				1			27 m3	
147	Secs			14	25	15	36	32	13	8	4						62 m3	
265	TOTAL																189 m3	

Visite : Voir plan (portail non cadencé). Renseignements : 06 80 70 00 99 / 06 99 78 8

Conditions particulières :

Réserves : Tous les arbres non marqués.

Exploitation : Branches regroupées en tas, pas de branches sur les allées ou à proximité du CAMPING. Débardage seulement par temps sec. Remise en état si dégâts. Câblages à prévoir, surtout près du Camping (précautions à prendre).

Délais : 31/09/2023

T.V.A. : Assujettissement

C.V.O. : Réglée par délégation par l'acquéreur.

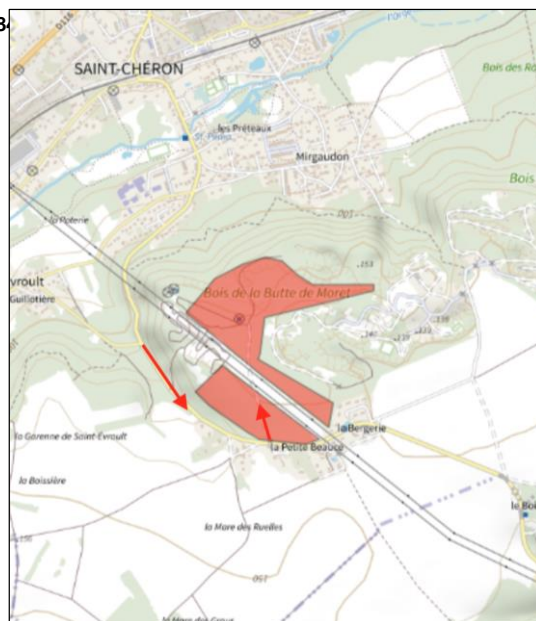
Paiement : 1/2 comptant et 1/2 par billet à ordre avalisé par une banque à 3 mois ou par chèque avalisé à déposer au 31/05/2022.

Cautionnement : 1/4 du montant, minimum 2.000 € ou caution permanente.

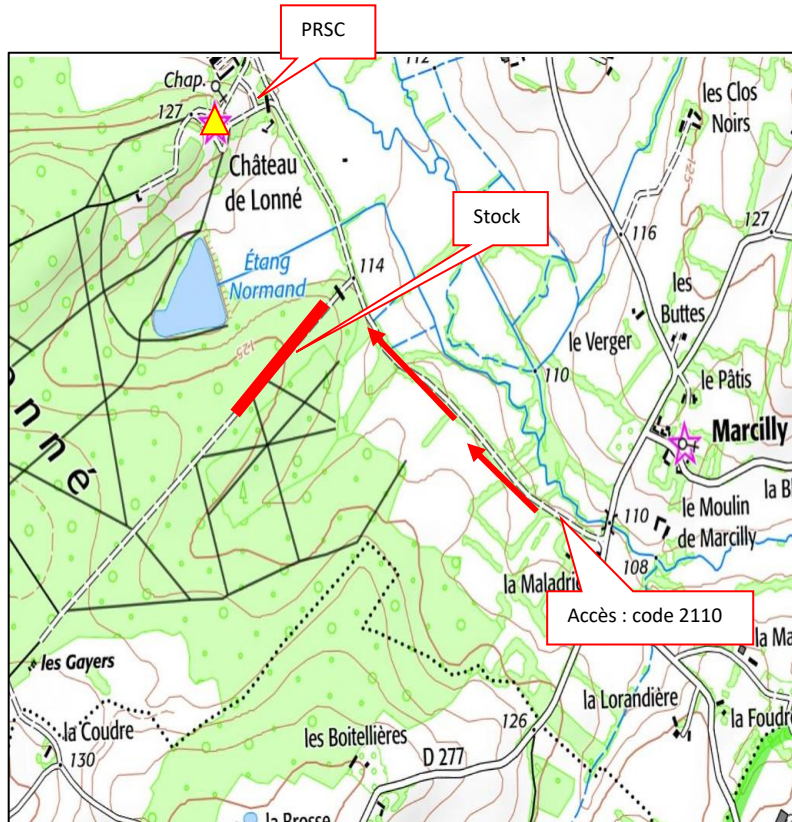
Sortie/Stockage : Par les allées vers le portail d'entrée et RD 132.

GPS Coordonnées : Lat 48,538621 / Long 2,128794

	Pin sylvestre	Pin Laricio	Secs
Nord ligne EDF	46	34	63
Sud ligne EDF	38	-	84
	84	34	147

ACQUEREUR :PRIX :CAUTION :

Vente Abattu-Débardé et en Bloc



Propriétaire	M Étienne d'Orglandes
Certification	non
Département	Orne (61)
Localisation	À 9 km au sud de Bellême
Commune	Igé
Lieu-dit	Bois de Lonné (Les Ventes)
Coordonnées GPS	Longitude : 0.539596°
(Degrés Décimaux)	Latitude : 48.292002°
Point de Rencontre	Château de Lonné
Sécurité conseillé (PRSC)	
Essence principale	Chêne
Volume présumé	240 m3
Nombre de grumes	85
Volume moyen	2,8 m3

Marquage et numérotation	grumes numérotées à la culée à la peinture
Lot estimé par	Sas CEGEB
Visite	Clotaire Potet : 06 84 41 20 03
Expert Forestier	Maxime Minotte (sas CEGEB) 528 rue du Petit Hamel, 76 520 Mesnil Raoul Mob : 06 11 96 94 38 Mel : m.minotte@cegeb.com

Clauses générales EFF/FNB
Conditions particulières du 21 décembre 2021

Inventaire des arbres abattus :

	Catégories de diamètre mesuré à mi-longueur													Total présumé		
Essence	30-34	35-39	40-44	45-49	50-54	55-59	60-64	65-69	70-74	75-79	80-84	85-89	90+	Nbre	Vol. m3	VU m3
Chêne	9	10	17	7	9	9	6	8	5	2	3			85	240	2,8
Observations :														85	240	2,8

Clauses particulières

Préambule :

Stockage des grumes : le long de la piste

Inventaire : détail disponible au Cabinet CEGEB

Délai d'enlèvement : 6 mois après la délivrance du permis d'enlever

Prévenir avant chaque enlèvement M Clotaire Potet 06 84 41 20 03. Bien refermer les barrières à chaque visite. Après l'enlèvement des produits, le sol sera remis en état et les places de dépôt seront laissées propres, débarrassées des purges et déchets divers.

Assujettissement à la TVA : oui

Paiement : 30 % au comptant

35 % par Billet à Ordre avalisé au 15.04.2022

35 % par Billet à Ordre avalisé au 15.06.2022

Après règlement total, par chèque et par billets à ordre avalisés, toujours condition suspensive de la vente, le permis d'enlever sera délivré.

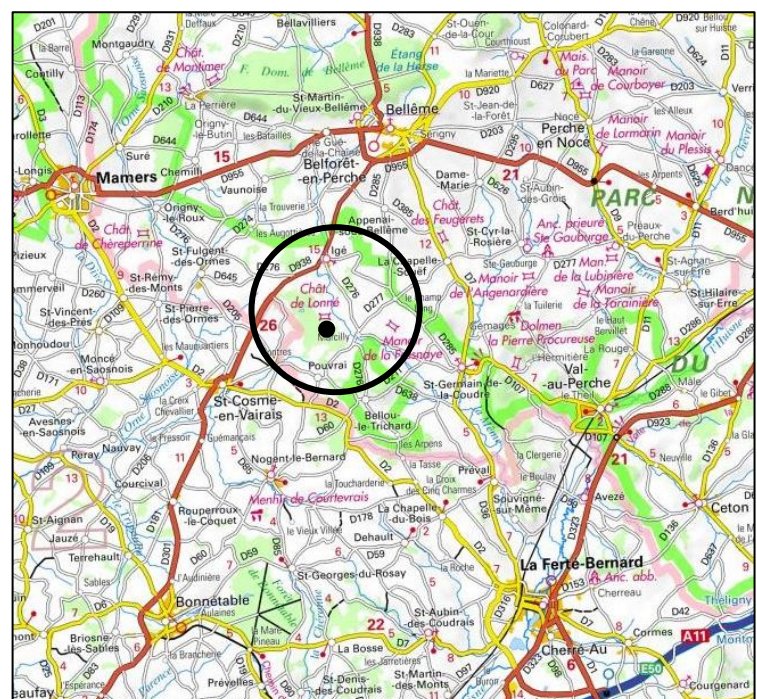
Caution : 5 000 Euros sauf si caution permanente

CVO : payée par l'acheteur pour le compte du vendeur.

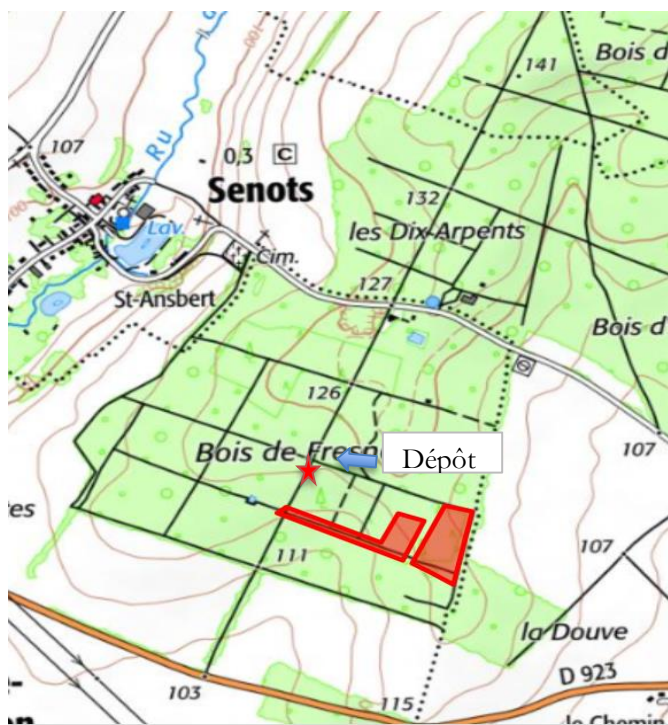
« la remise d'une offre suppose l'acceptation des clauses générales et particulières »

L'acquéreur

La caution



VENTE DE BOIS EN BLOC ET SUR PIED



Référence du lot : BOI22-1

Propriétaire : GF de Fresneaux Montchevreuil

Forêt : Bois de Sénots

Département : Oise (60)

Commune : Fresne-Léguillon (60 240)

Certification : PEFC 10.21.18/497

Essences principales : Chêne et Châtaignier

Nature de la coupe : extraction

Surface en ha : 1 ha

Parcelle forestière n°: 9-17-20-21

Réserves : tous les arbres non marqués

Limites : voir plan

Marquage : Fléchis PS au corps et à la racine + cerclage

Dépôt: le long de l'allée centrale

Houppiers et taillis réservés

Volume présumé

Nombre de pieds :	83	B.O.	103 m3
		Vol. Mo	1,2 m3/arbre
		B.I.	st

Gestionnaire Forestier: Philippe de Saizieu

Contrat : Cahier des clauses générales EFF-FNB



Diamètre à 1m 30

Nbre	Essence	30	35	40	45	50	55	60	65	70	75	80	Volume	Vol. unitaire
45	Chêne		5	7	8	3	5	6	7	2	2		65	1,44
38	Châtaignier		11	13	4	5	2	1				1	38	1
83													103	

Conditions particulières

Visite : code 02468

Exploitation : Prévenir impérativement avant intervention
Exploitation soignée pour éviter les dégâts aux réserves et au parterre de la coupe.

Dépôt : à l'endroit indiqué sur le plan

Délais d'exploitation : A partir du 28/02/2022
jusqu'au 15/10/2022

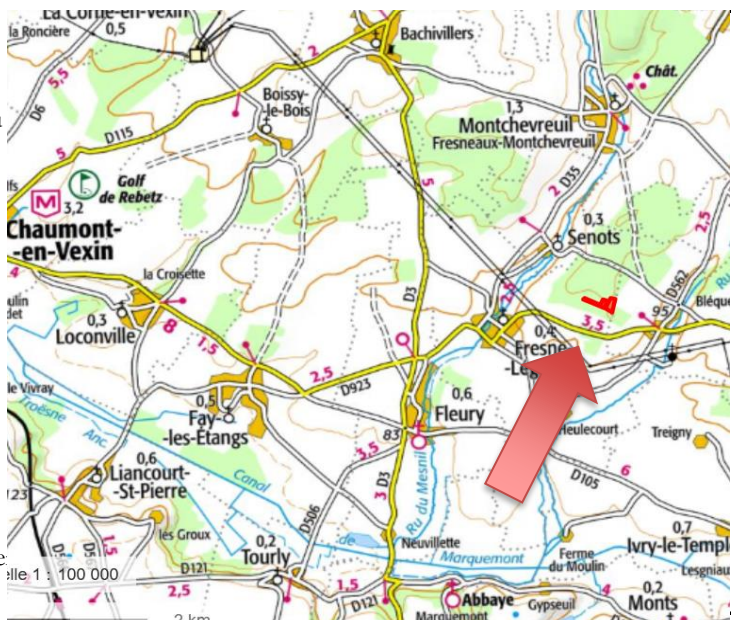
Délais d'enlèvement : 15/10/2022

TVA : Assujetti

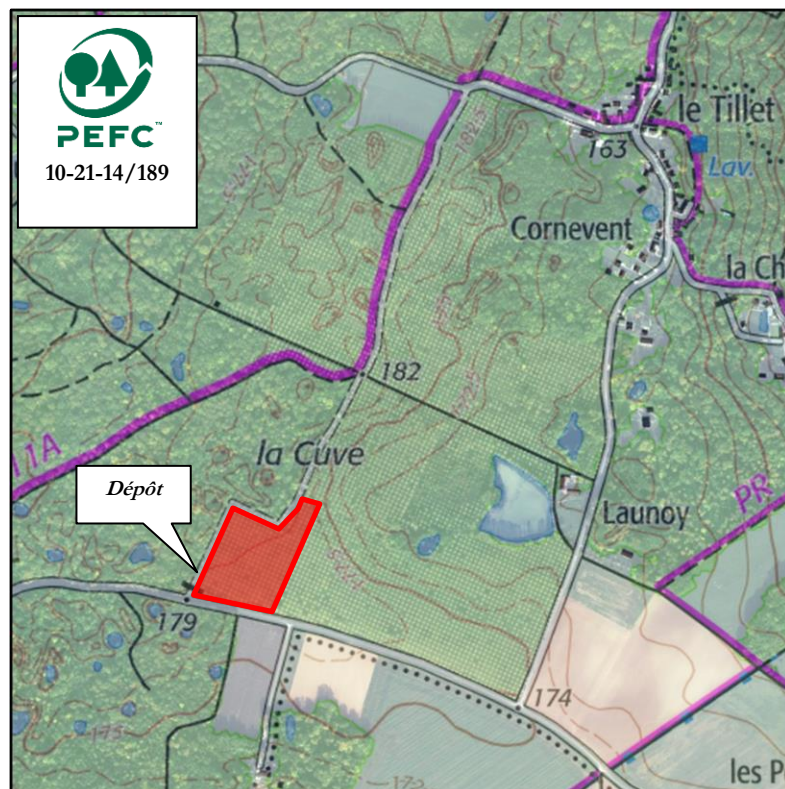
CVO : Versée par l'acheteur pour le compte et par
délégation du vendeur

Caution : 25% du montant de la vente sauf caution permanente

Paiement : comptant



Vente Sur Pied et en Bloc



Propriétaire GF du Tillet
Certification PEFC : 10-21-14/189
Département Seine-et-Marne (77)
Localisation La Ferté-sous-Jouarre Nord-Est
Commune Reuil-en-Brie
Lieu-dit La Cuve
Coordonnées GPS Longitude : 3,166378°
 (Degrés Décimaux) Latitude : 48,950945°
Point de Rencontre Voir dépôt / plan ci-contre
Sécurité conseillé

Essence principale Ghoy
Volume présumé 373 m³
Nombre d'arbres 399
Volume moyen 0,93 m³

Nature coupe coupe totale
Parcelles PSG 1 partie
Surface 2,6 hectares environ
Limites chemin et peinture
Marquage points de peinture rose au corps
Visite se reporter au plan ci-contre
 M. Minotte au 06 11 96 94 38
Lot estimé par Sas CEGEB
Expert Forestier Maxime Minotte
 68 rue du Centre 60350 Berneuil S/Aisne
 Tel : 03 44 85 76 60 – Mob : 06 80 99 20 20
 Mel : secretariat@cegeb.com

Clauses générales EFF/FNB

Conditions particulières du 21 décembre 2021

Lot	Essence	Diamètre mesuré à 1,3 m														Total		
		25	30	35	40	45	50	55	60	65	70	75	80	85	90+	Nbre	Vol. m ³	VU m ³
	Ghoy	11	3	62	258	62	3									399	373	0,93
Observation :		peupliers élagués sur 5 à 6 mètres														399	373	0,93

Clauses particulières

Préambule :

Exploitation : tirage des arbres de bordure et de ceux le nécessitant. Recépage soigné du sous-étage et des places d'abattage. **Respect des semis naturels**. Terrain apte à la replantation. Éparpillement des rémanents sur une hauteur inférieure à 1 mètre. Houppiers, taillis et purges font partie de la vente et sont à enlever.

Débardage : par terrain sec, portant ou gelé

Stockage : au Sud-Ouest, le long du chemin empierré

Délai d'exploitation : 15 septembre 2022

Délai d'enlèvement : 4 mois après le débardage

Assujettissement à la TVA : non

Paiement : 40 % au comptant
60 % par Billet à Ordre avalisé au 15.06.2022

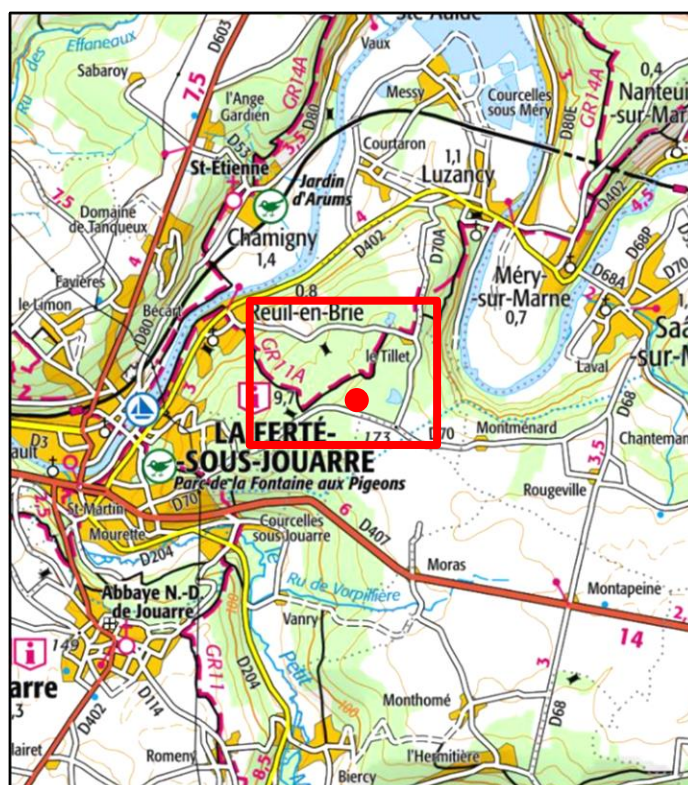
Caution : 3 000 € sauf si caution permanente

CVO : payée par l'acheteur pour le compte du vendeur.

« la remise d'une offre suppose l'acceptation des clauses générales et particulières »

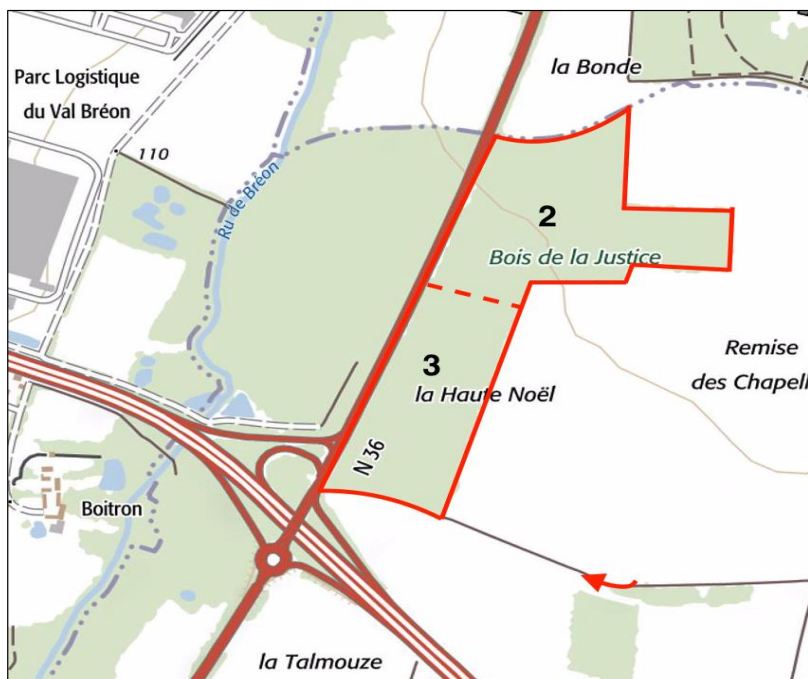
L'acquéreur

La caution



Région de : ROZAY en BRIE (77)

VENTE EN BLOC ET SUR PIED DE 452 ARBRES



Sec/blessé : 51 Frênes, 1 Chêne, 1 Orme, 1 Merisier

Divers : 2 Châtaigniers, 1 Merisier, 1 Saule

EXPERTS
FORESTIERS
DE FRANCE

Cabinet FOREST TERRE

Jean-Pierre EGEA

47 rue de Dammarie - 77000 MELUN

Tél. 06 80 70 00 99

contact@forest-terre.fr



Propriétaire : Monsieur Sylvain LEVESQUE

Département : Seine-et-Marne (77)

Commune : FONTENAY-TRESIGNY

Lieu : Forêt de la JUSTICE (Bois de la Haute Noël)

Essences principales : Frêne

Nature de la coupe : Eclaircie et sanitaire

Frêne :	30/35	=	45 m3
	40/45	=	126 m3
	50/60	=	118 m3
	65/70	=	22 m3
Total :			311 m3

Nombre de pieds BO	Volume B.O.	Volume moyen
452	359 m3	0,8 m3-Frêne

Surface : 17 ha

Parcelle(s) n° : 2 et 3

Limites : Celles des parcelles

Marquage : 1 flachis au corps et au pied (+ 1 trait à la peinture)

		Diamètres à 1m30															
Nombre de pieds	Essence	20	25	30	35	40	45	50	55	60	65	70	75	80	85	90&+	Volume présumé
383	Frêne			78	80	64	83	35	21	13	5	4					311 m3
54	Sec/Blessé			13	14	13	7	4	1	2							23 m3
11	Chêne						2	1	3	1		1	2			1	21 m3
4	Divers					2	2										4 m3
452																	359 m3

Visite : Voir plan. On évitera les fins de semaine en période de chasse

Conditions particulières :

Réserves : Tous les arbres non marqués.

Exploitation : Exploitation : Houppiers réservés, découpe à 0,25m.

Interventions par temps sec, remise en état en cas de dégâts.

Délais : 31/09/2023. Pas d'exploitation vend/sam/dim. en période de chasse.

Câblage des bordures (RN 36 et champs).

T.V.A. : Remboursement forfaitaire

C.V.O. : Régulée par délégation par l'acquéreur.

Paiement : 1/4 comptant et 3 B.O. avalisés par une banque à 3, 6 et 9 mois.

Cautionnement : 1/4 du montant de la vente, plafonné à 20.000 € ou caution permanente.

Stockage/Sortie : En bord d'allée (Chemin des Chapelles) ou de champs, après la moisson, si accord avec les riverains. Sortie vers RN 4.

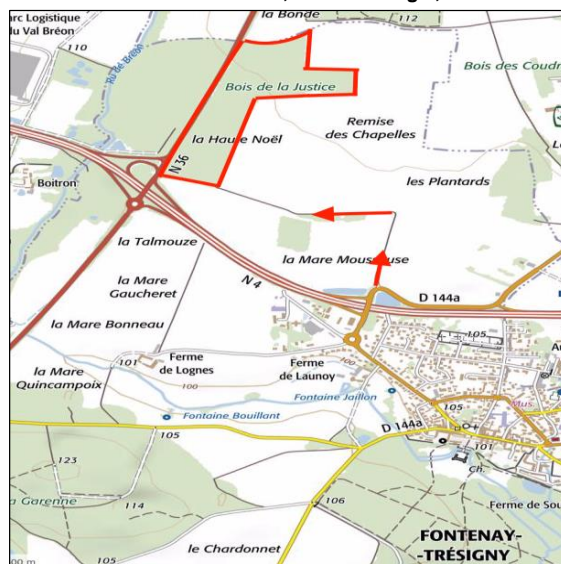
	Frêne	Sec/Blessé	Chêne	Divers
Parc. 2	202	17	11	4
Parc. 3	181	37	-	-
Total :	383	54	11	4

ACQUEREUR :

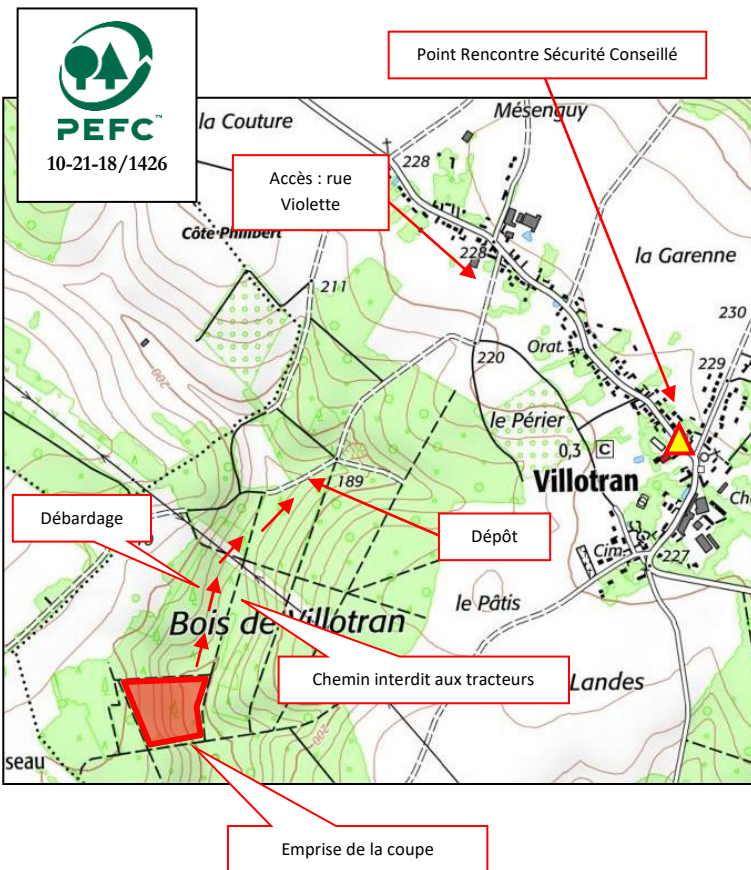
PRIX :

CAUTION :

GPS Coordonnées : Lat 48,712479 / Long 2,858162



Vente Sur Pied et en Bloc



Propriétaire
Certification

Madame Véronique Reiner
PEFC 10-21-18/1426

Département
Localisation
Commune

Oise (60)
11 km au sud-ouest de Beauvais
Villotran (Les Hauts-Talican)

Lieu-dit
Coordonnées GPS
(Degrés Décimaux)
Point de Rencontre
Sécurité conseillé

Bois de Villotran
Longitude : 2.005563°
Latitude : 49.343691°
plan ci-contre (mairie de Villotran)

Essence principale
Volume présumé
Nombre d'arbres
Volume moyen

Douglas
390 m3
118
3,3 m3

Nature coupe
Parcelles PSG
Surface
Limites
Marquage

Coupe d'amélioration
4
Environ 3 ha
Chemins
Cérclage discontinu rose fluo et
flashis CGB au pied

Réserves

tous les arbres non cerclés + arbres
cerclés en orange avec un numéro
se reporter au plan ci-contre
Maxime Minotte (*sas CEGEB*)
Maxime Minotte - Expert Forestier
528 rue du Petit Hamel, 76520 Mesnil-Raoul
Mob : 06 11 96 94 38
Mel : m.minotte@cegeb.com

Clauses générales EFF/FNB

Conditions particulières du 21 décembre 2021

Cubage sur écorce découpe fin bout 7cm

Essence	Diamètre mesuré à 1,3 m														Total		
	25	30	35	40	45	50	55	60	65	70	75	80	85	90+	Nbre	Vol. m3	VU m3
Douglas				7	16	16	25	30	10	8	1				113	380	3,3
Douglas sec				3		2									5	10	2
															118	390	3,3

Clauses particulières

Exploitation : tirage des arbres de bordure et de ceux le nécessitant. Recépage soigné du sous-étage et des places d'abattage. Mise en tas ou éparpillement des rémanents sur une hauteur inférieure à 1 mètre.
Attention des arbres cerclés en orange avec un numéro ne font pas partie de la vente.

Débardage : uniquement par temps sec (ou de gel). Ne pas emprunter le chemin principal au fond de la vallée, prendre dans les parcelles.

Stockage : au nord le long du chemin (voir plan ci-avant)

Délai d'exploitation : 15 septembre 2022

Délai d'enlèvement : 6 mois après le débardage et au plus tard le 15/12/2022

Assujettissement à la TVA : non

Paiement : 20 % au comptant
40 % par Billet à Ordre avalisé au 15.05.2022
40 % par Billet à Ordre avalisé au 15.08.2022

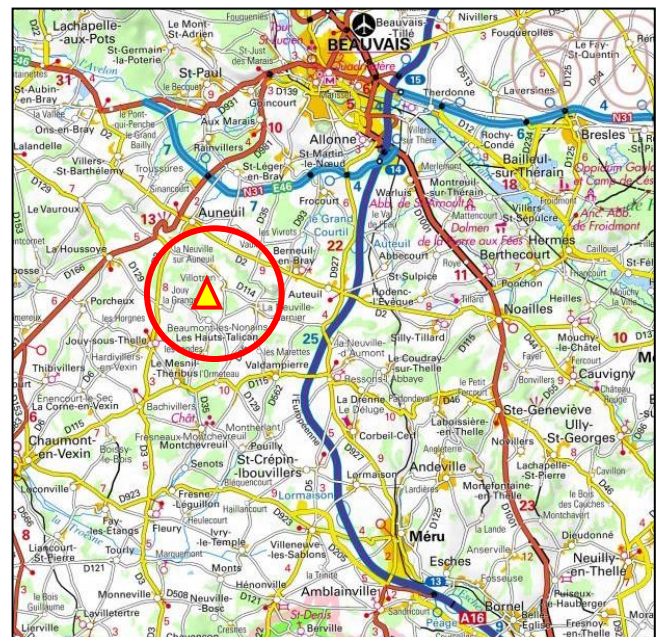
Caution : 5 000 € sauf si caution permanente

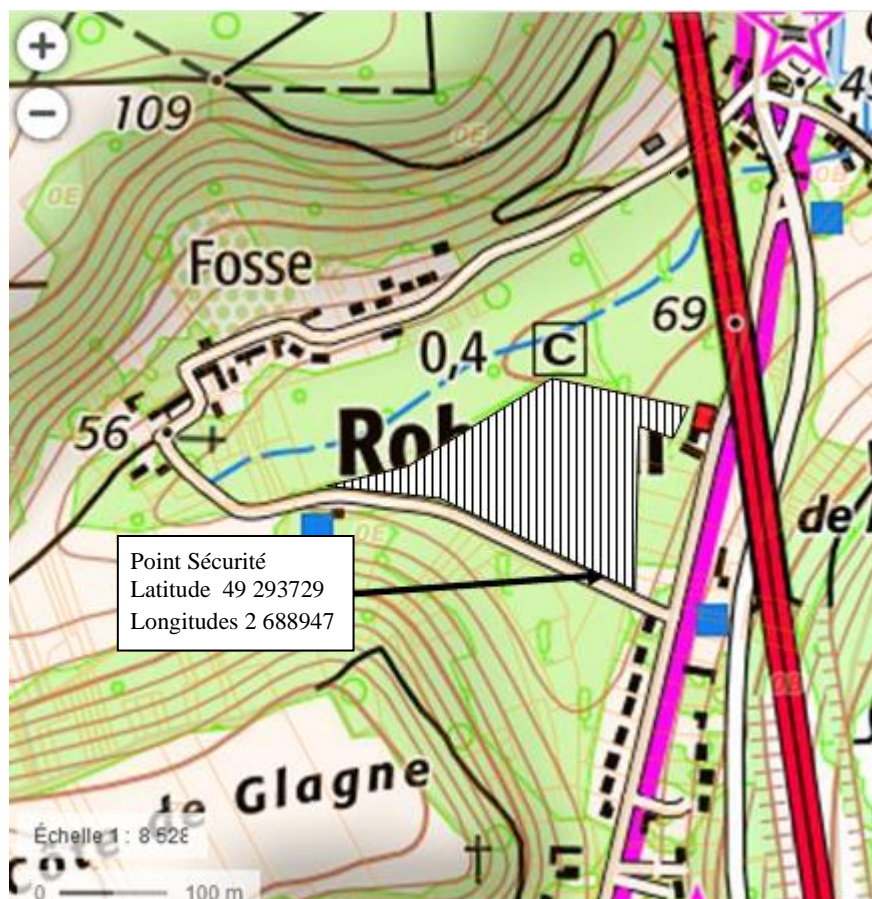
CVO : payée par l'acheteur pour le compte du vendeur.

« la remise d'une offre suppose l'acceptation des clauses générales et particulières »

L'acquéreur

La caution



**Mairie de Roberval**

Département : Oise (60)
Localisation : Ouest Compiègne, sud sortie 9 autoroute A1
Commune : Roberval
Lieu-dit : Le Marais
GPS Latitude 49 293729
 Longitudes 2 688947

Essence Principale : peuplier blanc du Poitou
Volume présumé : 284 m³
Nombre d'arbres : 293
Volume moyen : 1m³

Nature de coupe : Coupe rase des peupliers et taillis

Parcelle Cadastre : E 601 et 522

Surface : 2ha80

Limites : chemins et fossés

Marquage : point de peinture orange

Visite : cf affiche de coupe

Réserves : alignement d'érables en bord de route

Lot Estimé par : G Bruté de Rémur

Clauses générales CNIEFEB / FNB

Clauses particulière du :

	Diamètres mesurés à 1m30										TOTAL
Essence	20	25	30	35	40	45	50	55	60	Nbre	VOL.m ³
Blanc du Poitou	7	9	13	43	62	76	53	25	5	293	284 m ³
Volume stères estimé à 300 stères											

Exploitation : coupe rase de tous les peupliers et du taillis

ATTENTION à l'alignement d'érable bords de route.

Débardage : par temps sec

Stockage : bord de coupe

Délai d'exploitation : 30 octobre 2022

Délai d'enlèvement : 30 décembre 2022

Paiement : 1/2 comptant par chèque, 1/2 à 3 mois par traite avalisée par la banque

“La remise des offres vaut acceptation des conditions particulières et générales de la vente”

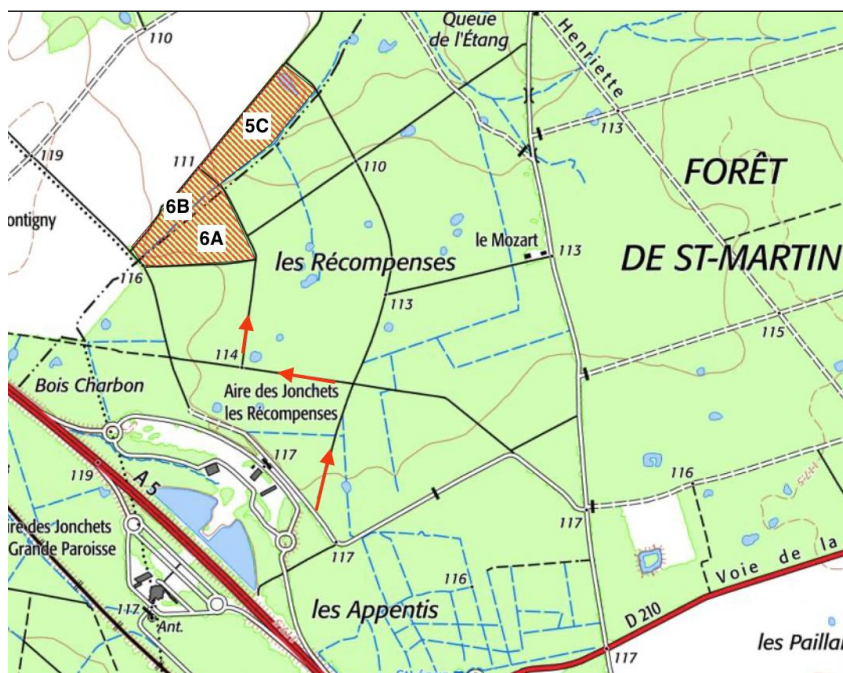
L'acquéreur

La caution



REGION de : MONTEREAU (77)

VENTE A L'UNITE DE PRODUITS D'UNE COUPE DE TAILLIS



Propriétaire : Mr Pierre MAHODAX

Département : Seine et Marne

Communes : FORGES et ECHOUBOULAINS

Lieu : Forêt de St Martin

Essences principales : Bouleau, Tremble

Nature de la coupe : Extraction du taillis (surtout en Parc.6A, sous-étage ailleurs)

Parcelle 5C = 4,30 ha

Parcelle 6A = 5,10 ha

Parcelle 6B = 2,10 ha

Total = 11,5 ha

Volume présumé réalisable BI/BE

1 000 Stères

Surface : 11 ha 50

Parcelles n° : 5B, 6A, 6B

Limites : Celles des parcelles (plantations de Peuplier)

Réserves : Tous les PEUPLIERS

Offre : prix au stère ou à la tonne.

Réception : Bord de route ou sur bordereau de livraison.

Règlement avant enlèvement.



Cabinet FOREST TERRE

47 rue de Dammarie - 77000 MELUN

Jean-Pierre EGEA

Tél. 06 80 70 00 99

contact@forest-terre.fr



		Diamètres à 1m30															
Nombre de pieds	Essence	20	25	30	35	40	45	50	55	60	65	70	75	80	85	90&+	Volume présumé
		VENTE A L'UNITE DE PRODUITS - TALLIS															

Visite : Propriété fermée. Accès possible par la route et le chemin à l'arrière de l'Aire d'autoroute. Pour raisons de Chasse, visites uniquement les jours suivants (lundi ou mardi) : 10-11/01, 31/01, 01/02/2022. Sinon, nous contacter au : 06 80 70 00 99 ou 06

Conditions particulières :

Réserves : Tous les PEUPLIERS. Pénalités en cas de dégâts sur les PEUPLIERS.

Exploitation : Rémanents étalés au sol, pas de branches sur les allées ou les

clôtures. Câblage à prévoir. Débardage uniquement par temps sec, remis

état en cas de dégâts. **Bien refermer le portail d'entrée à chaque passage.**

Délais : Impérativement au 31/08/2022 (façonnage et enlèvement)

Déclats : impérativement produits). Pas d'interv

Paiement : Comptant à réception de facture

Cautionnement : 1/4 du montant ou Caution permanente

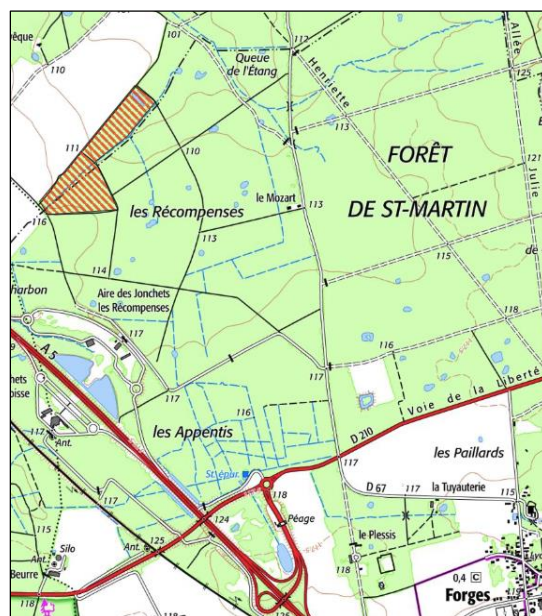
T.V.A. : Assujettissement

Coordonnées GPS : Latitude : 48.428143° / Longitude : 2.934530°

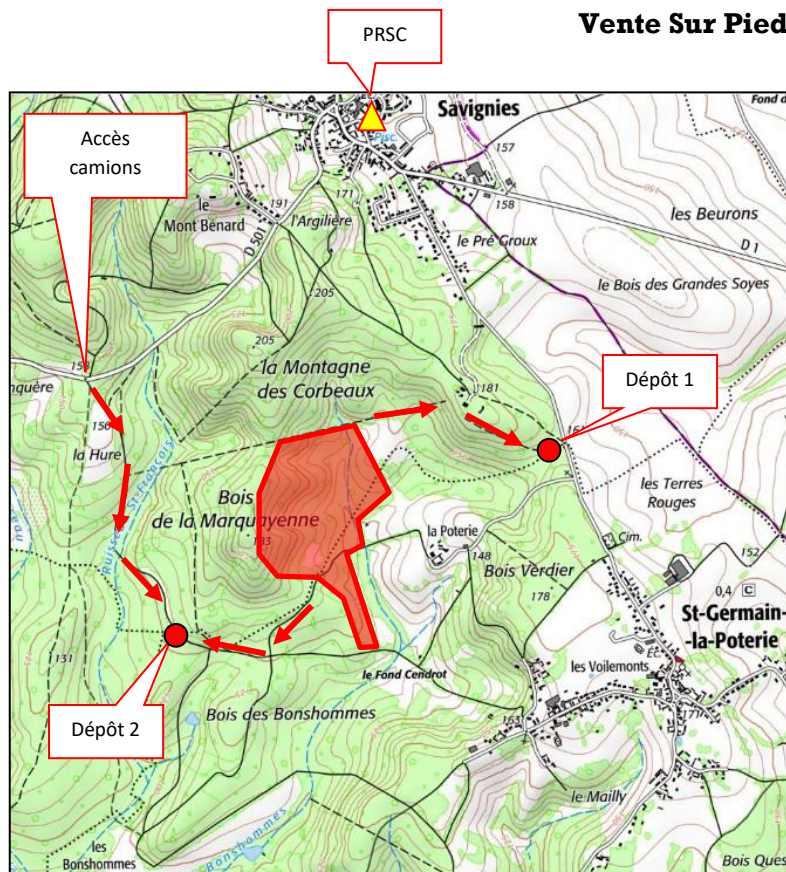
ACQUEREUR :

PRIX :

CAUTION :



Vente Sur Pied et en Bloc



Propriétaires	GF de Savignies
Certification	non
Département	Oise (60)
Localisation	À 10 km à l'Ouest de Beauvais
Commune	Savignies / St-Germain-la-Poterie
Lieu-dit	Bois de la Marquayenne
Coordonnées GPS	Longitude : 1.976831°
(Degrés Décimaux)	Latitude : 49.454247°
Point de Rencontre	Mairie de Savignies
Sécurité Conseillé (PRSC)	

Essence principale	Chêne
Volume présumé	197 m3
Nombre d'arbres	84
Volume moyen	2,3 m3

Nature coupe	coupe d'amélioration
Parcelles PSG	25/26/27/28/29
Surface	environ 30 hectares
Limites	chemins/pâture
Marquage	un flachis CGB au pied et des ronds à la peinture au corps
Réserves	tous les arbres et brins non marqués de ronds à la peinture
Visite	M Gromard 06 70 37 89 26
Estimation par	Sas CEGEB
Expert Forestier	JM Péneau (sas CEGEB) 68 rue du Centre – 60 350 Berneuil-sur-Aisne Mob : 06 80 99 20 20 Mel : jm.peneau@cegeb.com

Clauses générales EFF/FNB

Conditions particulières du 21 décembre 2021

Essence	Diamètre mesuré à 1,3 m sur écorce (tarif Chaudé n°15)													Total		
	30	35	40	45	50	55	60	65	70	75	80	85	90+	Nbre	Vol. m3	VU m3
chêne			4	7	11	9	10	14	8	8	4	1		76	175	2,3
chêne déclassé				1		1	1	1	1		2			7	17	2,4
hêtre											1			1	5	5
Divers :	Dont 1 chablis de chêne sain													84	197	2,3

Clauses particulières

Préambule : bucheronnage/débardage imposé et à la charge de l'acheteur : M Jean-Marie Lefrançois (23 €/m3)

Pas d'interventions les veilles et jours de chasse + présence zone N2000 + présence de cours d'eau à ne pas franchir

Exploitation : tirage des arbres de bordure et de ceux le nécessitant. Recépage soigné du sous-étage et des places d'abattage. Respect des zones de régénération ponctuelles. Houppiers, purges et taillis ne font pas partie de la vente et sont à réserver au vendeur. Prévenir M Gromard au 06 70 37 89 26 avant les interventions

Débardage : sur terrain portant, sec ou gelé**Stockage :** 2 dépôts possibles (voir plan ci-avant)**Délai d'exploitation :** 15 octobre 2022**Délai d'enlèvement :** 15 décembre 2022**Assujettissement à la TVA :** oui

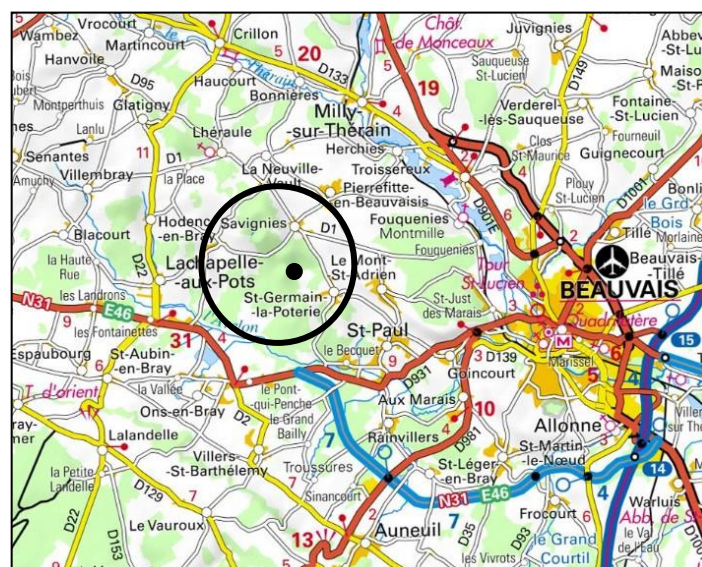
Paiement : 20 % au comptant
40 % par Billet à Ordre avalisé au 15.06.2022
40 % par Billet à Ordre avalisé au 15.09.2022

Caution : 5 000 € sauf si caution permanente**CVO :** payée par l'acheteur pour le compte du vendeur.

« la remise d'une offre suppose l'acceptation des clauses générales et particulières »

L'acquéreur

La caution



REGION de : MELUN (77)

VENTE EN BLOC ET SUR PIED DE 60 ARBRES



Propriétaire : Indivision LECOUFLE

Département : Seine-et-Marne (77)

Commune : Les Ecrennes

Lieu : Forêt du Grand Frêne

Essence principale : Chêne

Nature de la coupe : Eclaircie et sanitaire

Chêne	30/35	=	1 m3
	40/45	=	1 m3
	50/60	=	24 m3
	65/70	=	35 m3
	75/85	=	57 m3
			118 m3

Nombre de pieds BO	Volume B.O.	Volume moyen
60	126 m3	Chêne-2,4 m3

Surface : 4 ha

Parcelle : n° 3 Nord

Limites : Celles du marquage

Marquage : une marque au corps et au pied du marteau FT + un trait à la peinture.

Sec/blessé : 2 Chênes, 2 Frênes
Chênes : 49 dont 2 en Parc. 3 Sud



Expert Forestier : Jean-Pierre EGEE
Cabinet FOREST TERRE
47, rue de Dammarie - 77000 MELUN
contact@forest-terre.fr



Nombre de pieds	Essence	Diamètres à 1m30															Volume présumé
		15	20	25	30	35	40	45	50	55	60	65	70	75	80	85/+	
49	Chêne				3	1	1	1	5	3	5	5	8	6	7	4	118 m3
4	Sec/Blessé			1	1		1		1								2 m3
5	Frêne				1		4										3 m3
2	Tremble						1			1							3 m3
60	TOTAL																126 m3

Visite : Voir plan.

Renseignements : 06 80 70 00 99 ou 06 99 78 84 80

Conditions particulières :

Réserves : Houppiers réservés, découpe à 0,25 m.

Exploitation : Câblage à prévoir, abattage vers l'intérieur du Bois, pas de branches sur les chemins. Intervention uniquement par temps sec, remise en état si dégâts.
Délais : 30/09/2023

T.V.A. : Remboursement forfaitaire

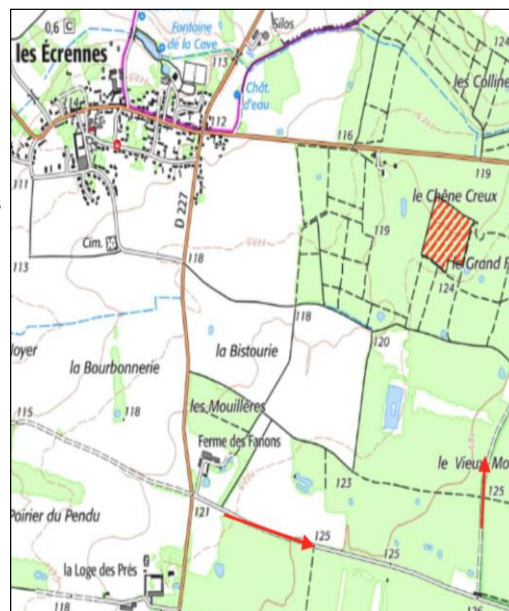
C.V.O. : Régulée par délégation par l'acquéreur.

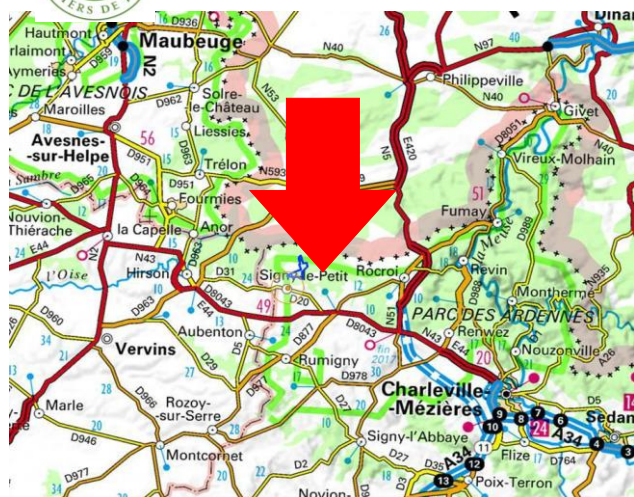
Paiement : 1/3 comptant et 2 B.O. avalisés par une banque à 3 et 6 mois.

Cautionnement : 1/4 du montant de la vente, plafonné à 20.000 € ou Caution permanente.

Sortie/Stockage : par chemin rural (non pierré) et chemin mitoyen/ONF au Sud-Est vers V.C. n°3.

GPS Coordonnées : Lat 48,489120 / Long 2,881212

ACQUEREUR :PRIX :CAUTION :

**VENTE en BLOC et sur PIED (volume sous écorce)****DESIGNATION DES BOIS MIS EN VENTE**

Diam à 1,30 m	15	20	25	30	35	40	45	50	55	60	65	70	75	80	85	90		Nb total	Vol total	Vol moy
EPICEA	2	6	145	501	677	506	223	82	17	2	-	-	-	-	-	-		2161	2300	1,1
TOTAL BO	2	6	145	501	677	506	223	82	17	2	-	-	-	-	-	-		2161	2300	M³

Plus 7 épicéas secs marqués d'une croix, non comptés dans le volume

VISITE DE LA COUPE : Voir plan, ou contacter le technicien: Monsieur Gilbert CLARAT: 03 24 54 42 57/06 68 20 72 11

RENSEIGNEMENTS: M. François de Ravinel 06 37 79 57 71

CONDITIONS PARTICULIERES**EXPLOITATION**

Exploitation et enlèvement des bois secs
Par temps favorable uniquement, sur sol parfaitement ressuyé
Remise en état des pistes et lignes

DELAIS D'EXPLOITATION 30/06/2023

DELAIS DE VIDANGE 30/06/2023

PAIEMENT Par quart

TVA Vendeur assujéti.

CAUTION Caution permanente ou 20 000€

VENDEUR
DEPARTEMENT
COMMUNE
LIEU-DIT
ESSENCE PRINCIPALE
NATURE COUPE
SURFACE
PARCELLE
LIMITES
MARQUES

Monsieur Philippe de Villefranche
Ardennes
Signy le Petit
Forêt de Signy
Epicéas
Coupe rase
6 ha
Partie centrale de la parcelles 12
Limites marquées avec doubles traits bleus
Point de peinture rose sur les arbres

EXPERT FORESTIER

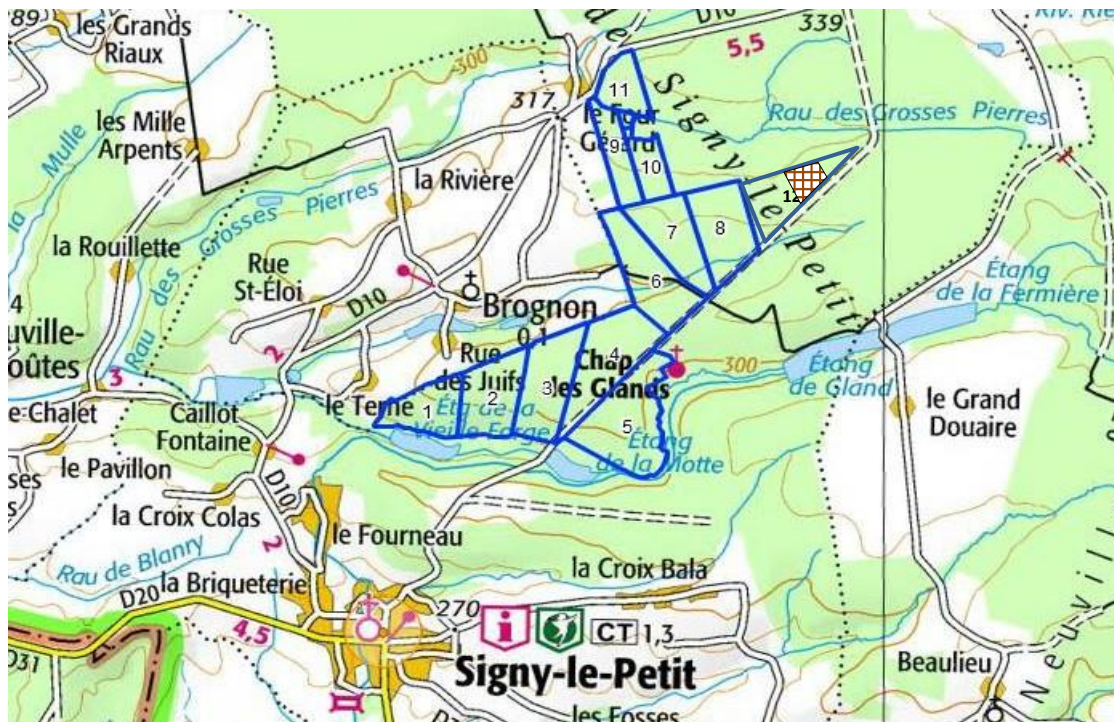


Aurélien BARTHELEMY
7 rue de Serre 54 000 NANCY
a.barthelemy@gourmainbarthelemy.com
Cabinet GOURMAIN BARTHELEMY
39 rue Fessart - 92100 BOULOGNE
Tél (33) 01 46 05 49 63

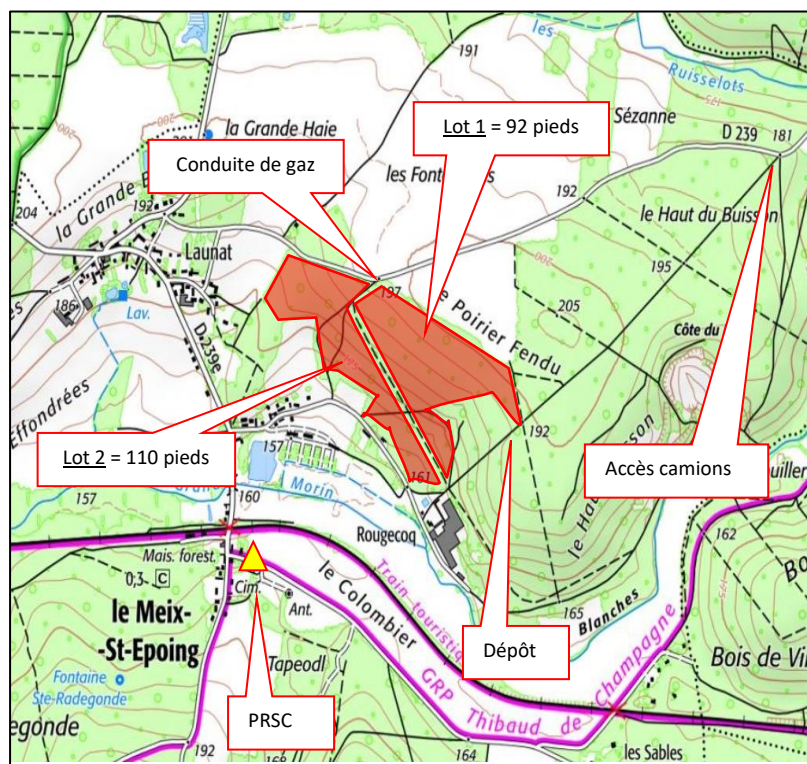
STERES

0

EPICEAS	Total volume (m3)	2300
	Volume moyen (m3)	1,1



Vente en bloc et sur pied



Propriétaire M et Mme JC Capet
Certification
Département Marne (51)
Localisation Sud de Sézanne
Commune Le Meix-St-Epoing
Lieu-dit Le Poirier Fendu
Coordonnées GPS Longitude : 3,657406°
 (Degrés Décimaux) Latitude : 48,706998°
Point de Rencontre Mairie de Meix
Sécurité conseillé

Essence principale Chêne
Volume présumé 251 m³ + 700 stères
Nombre d'arbres 202
Volume moyen 1,2m³

Nature coupe coupe d'amélioration
Parcelle PSG Lot 1 = 4 / Lot 2 = 5
Surface Lot 1 = 11 ha / Lot 2 = 11 ha
Limites chemins, peinture, talus, fossés
Marquage ronds de peinture au corps et flachis au pied
Réserves tous les arbres et brins non marqués de trait à la peinture
Visite se reporter au plan ci-contre
Expert Forestier Ghislain de la Selle
 Mob : 06 22 86 86 05
 Mel : ag2laselle@orange.fr

Clauses générales EFF/FNB

Conditions particulières du 21 décembre 2021

Essence	Diamètre mesuré à 1,3 m													Total		
	30	35	40	45	50	55	60	65	70	75	80	85	90+	Nbre	Vol. m ³	VU m ³
Chêne		20	48	42	36	18	23	4	3	1	1			196	245	1,3
Frêne			1	1	2									4	4	1
Hêtre						1	1							2	2	1
Observations :	Dont 8 chênes déclassés (secs...) + Houppiers, purges et taillis cassés ± 700 stères													202	251	1,2

Clauses particulières

Préambule : ATTENTION présence d'une conduite de gaz au nord

Exploitation : tirage des arbres de bordure et de ceux le nécessitant. Recépage soigné du sous-étage et des places d'abattage. Respect des zones de régénération et arbres d'avenir. Mise en tas ou éparpillement des rémanents sur une hauteur inférieure à 1 mètre. Houppiers (> 7cm), purges et taillis font partie de la vente et sont à enlever.

Débardage : par terrain sec ou gelé ou portant

Stockage : au sud (bord de parcelle)

Délai d'exploitation : 15 septembre 2022

Délai d'enlèvement : 3 mois après le débardage

Assujettissement à la TVA : non

Paiement : 20 % au comptant
 40 % par Billet à Ordre avalisé au 15.04.2022
 40 % par Billet à Ordre avalisé au 15.07.2022

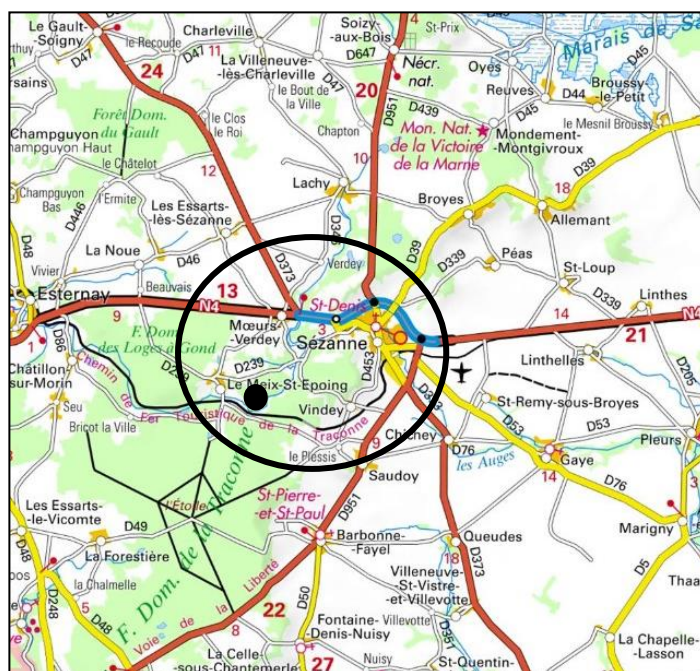
Caution : 3 000 € sauf si caution permanente

CVO : payée par l'acheteur pour le compte du vendeur.

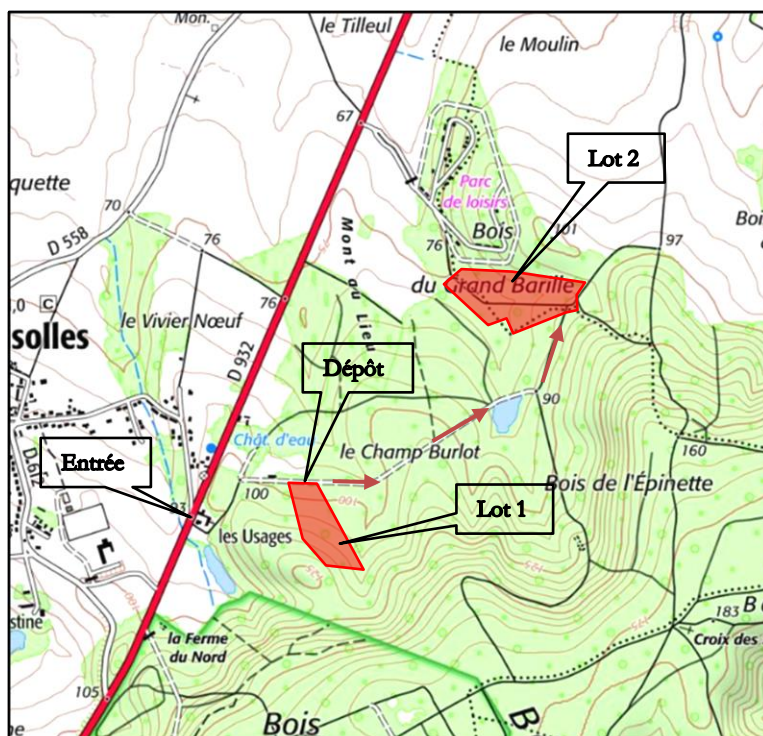
« la remise d'une offre suppose l'acceptation des clauses générales et particulières »

L'acquéreur

La caution



Vente sur Pied et en Bloc



Propriétaire GF Saint-Sulpice
Certification Non
Département Oise (60)
Localisation Noyon Nord-Est
Commune Crisolles
Lieu-dit Le Champ Burlot
Coordonnées GPS Longitude : 3,027139°
 (Degrés Décimaux) Latitude : 49,619218°
Point de Rencontre Lieu-dit « Les Usages »
Sécurité conseillé

Essence principale **Frêne**
Volume présumé **197 m³**
Nombre d'arbres **114**
Volume moyen **1,73 m³**

Nature Coupe coupe sanitaire
Parcelles forestières Lot 1 : V partie - Lot 2 : 1 et 2 parties
Surface 08 hectares environ
Limites chemins/peinture
Marquage un flachis JMP au pied et des ronds de peinture orange et rose au corps tous les arbres et brins non marqués de ronds à la peinture orange et rose
Réserves BL et MM
Lot estimé par Visite se reporter au plan ci-contre
 M. Leduc au 07.56.27.67.57
Expert Jean-Marc Péneau (SAS Cegeb)
 68 rue du Centre 60350 Berneuil S/ Aisne
 Tel : 03 44 85 76 60 – Mob : 06 80 99 20 20
 Mel : secretariat@cegeb.com

Pour la couverture téléphonique : aller sur site www.monreseauemobile.fr

Clauses générales EFF/FNB
 Conditions particulières du 21 décembre 2021

Lot	Essence	Diamètre mesuré à 1,3 m														Total présumé		
		25	30	35	40	45	50	55	60	65	70	75	80	85	90+	Nbre	Vol. m ³	VU m ³
1	Frêne			2	8	9	3	3	2	4	2	1	2			36	58	1,61
2	Châtaignier			1	2	2	1		1							6	8	1,33
	Frêne			4	15	15	10	4	8	7	6	2	1			72	131	1,82
Observations :		+ Lot 1 : 1 châtaignier (0,6 m ³) ; Lot 2 : 2 chênes (3 m ³), 5 frênes secs (7,5 m ³)														114	197	1,73

Clauses particulières

Préambule : Pas d'exploitation entre le 30 octobre et le 28 février.

Exploitation : tirage des arbres de bordure et de ceux le nécessitant. Recépage soigné du sous-étage et des places d'abattage. Respect des zones de régénération. Mise en tas ou éparpillement des rémanents sur une hauteur inférieure à 1 mètre.

Débardage : par temps sec ou de gel.

Stockage : bord de coupe

Délai d'exploitation : 30 octobre 2022

Délai d'enlèvement : 3 mois après le débardage

Assujettissement à la TVA : oui

Paiement : 20 % au comptant
 40 % par Billet à Ordre avalisé au 15.04.2022
 40 % par Billet à Ordre avalisé au 15.07.2022

Après règlement total, par chèque et par billets, toujours condition suspensive de la vente, le permis d'enlever sera délivré.

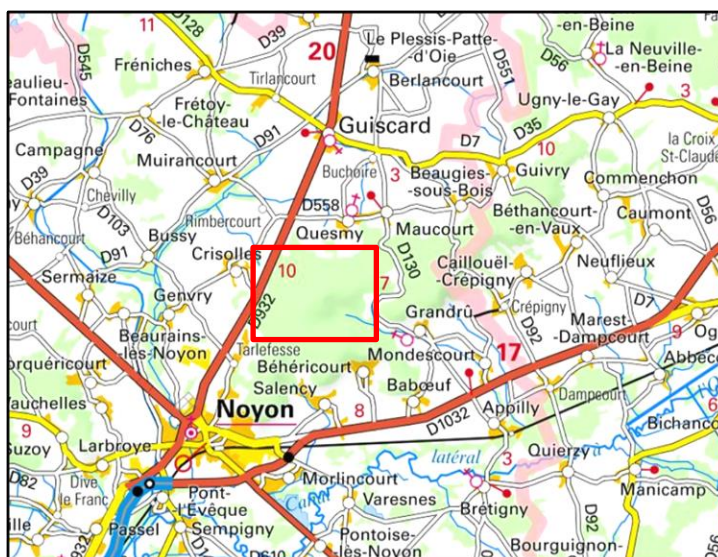
Caution : 25 % du montant de la vente sauf si caution permanente

CVO : payée par l'acheteur pour le compte du vendeur.

« la remise d'une offre suppose l'acceptation des clauses générales et particulières »

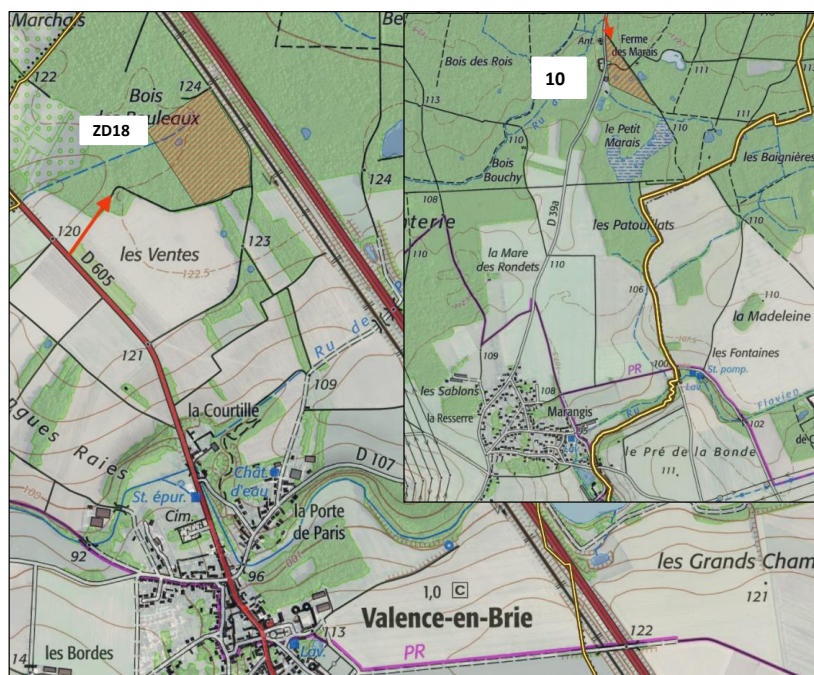
L'acquéreur

La caution



Région de : MONTEREAU (77)

VENTE EN BLOC ET SUR PIED DE 278 ARBRES



Divers : 13 Trembles, 1 Robinier

Propriétaire : Monsieur Marc FROSIO

Département : Seine-et-Marne (77)

Communes : VERNOU LA CELLE et VALENCE en BRIE

Lieu : Forêt de la SAFFRENIERE et Bois des BOULEAUX

Essences principales : Chêne, Châtaignier, Frêne

Nature de la coupe : Eclaircie

<u>Chêne :</u>	30/35	=	5 m3	<u>Châtaignier :</u>	1 m3
	40/45	=	33 m3		15 m3
	50/60	=	155 m3		22 m3
	65/90	=	144 m3		
	Total	:	337 m3		38 m3

Nombre de pieds BO	Volume B.O.	Volume moyen
278	420 m3	1,7 m3-Chêne

Surface : 10 ha

Parcelle(s) n° : 10p (3 ha) et ZD-18 (7 ha)

Limites : Celles des parcelles ou du marquage

Marquage : 1 flachis au corps et au pied (+ 1 trait à la peinture)

Cabinet FOREST TERRE

Jean-Pierre EGEA

47 rue de Dammarie - 77000 MELUN

Tél. 06 80 70 00 99

contact@forest-terre.fr



		Diamètres à 1m30															
Nombre de pieds	Essence	20	25	30	35	40	45	50	55	60	65	70	75	80	85	90&+	Volume présumé
198	Chêne			9	13	14	27	36	30	23	19	14	8	2	2	1	337 m3
8	Sec/Blessé			1	2	2		2				1					6 m3
33	Châtaignier			1	2	10	7	8	4	1							38 m3
25	Frêne				5	5	7	4	3	1							26 m3
14	Divers			2	2	4	2	2	1	1							13 m3
278																	420 m3

Visite : Voir plan. Parcelles hors parc de chasse, pas de clôture.

Conditions particulières :

Réserves : Tous les arbres non marqués.

Exploitation : Exploitation : Houppiers réservés, découpe à 0,25m.

Intervention uniquement par temps sec, remise en état en cas de dégâts.

En parcelle 10, façonnage des places d'abattage et place de dépôts en bord de la D39a.

Délais : 31/09/2023.

Câblage des bordures (route sur Vernou et ligne TGV sur Valence)

T.V.A. : Remboursement forfaitaire

C.V.O. : Réglée par délégation par l'acquéreur.

Païement : 1/4 comptant et 3 B.O. avalisés par une banque à 3, 6 et 9 mois.

Cautionnement : 1/4 du montant de la vente , plafonné à 20.000 € ou caution permanente.

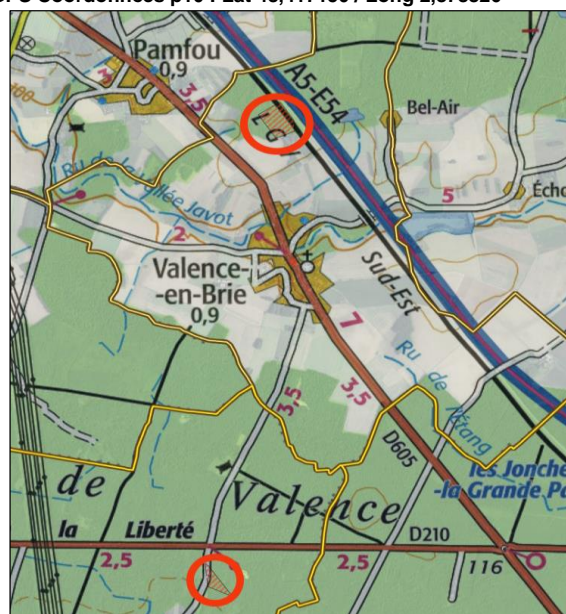
Stockage/Sortie : En bord d'allée ou de route. Chemin pierré desservant la Parc. ZD-18 (Valence).

	Chêne	Sec/Blessé	Châtaignie	Frêne	Divers
Parc.10p	69	-	33	1	1
Parc.ZD-18	129	8	-	24	13
Total :	198	8	33	25	14

ACQUEREUR :

PRIX :

CAUTION :



REGION de : ROZAY en BRIE (77)

VENTE EN BLOC ET SUR PIED DE 802 ARBRES



Propriétaire : Indivision AUFFRAY-LEVAUX

Département : Seine-et-Marne (77)

Commune : LUMIGNY-NESLES-ORMEAUX

Lieu : Forêt de la Bectarderie

Essence principale : Peuplier (âge : 28 ans)

Nature de la coupe : Coupe rase

I-214 : 20/25	=	2 m3	UNAL :	1 m3
30/35	=	24 m3		27 m3
40/45	=	403 m3		150 m3
50/65	=	343 m3		96 m3
Total	:	772 m3		274 m3

Nombre de pieds BO	Volume B.O.	Volume moyen
802	1.047 m3	I-214=1,35 / Unal=1,2
200 stères B.I.		

Surface : 4,5 ha

Parcelle(s) n° : A-24, 56 à 59, 72, 73, ZC-1p et 17Ap

Limites : Celles du marquage.

Marquage : Un point à la peinture rouge ou orange.

EXPERTS
FORESTIERS
DE FRANCE

P.S. : pas de branches sur les allées ou les espaces privés.



Cabinet FOREST TERRE

Jean-Pierre EGEA

47 rue de Dammarie 77000 MELUN

Tél. 06 80 70 00 99

contact@forest-terre.fr



		Diamètres à 1m30																
Nombre de pieds	Essence	20	25	30	35	40	45	50	55	60	65	70	75	80	85	90&+	Volume présumé	
570	I-214	3	7	12	31	132	207	112	61	4	1						772 m3	
227	UNAL	2	3	15	33	76	52	26	16	3	1						274 m3	
5	Sec		2		1		2										1 m3	
802	TOTAL																	1.047 m3

Visite : Voir plan. Partie Nord (I-214) accessible plutôt à pied par temps humide.

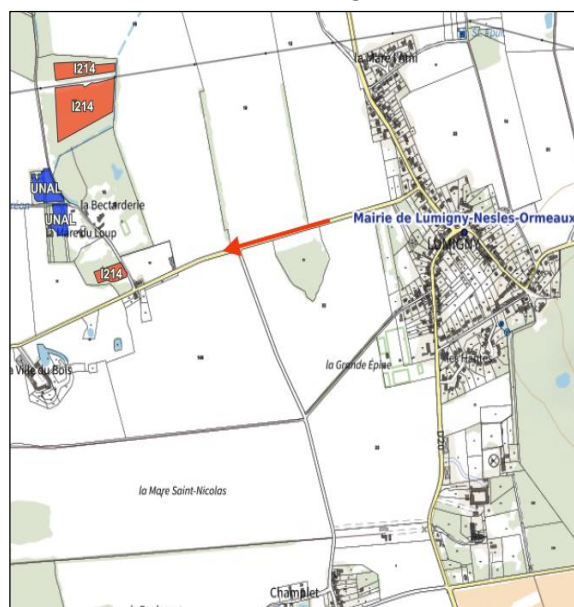
Renseignements : 06-80-70-00-99 / 06-99-78-84-80

Conditions particulières :**Réserves** : Tous les arbres non marqués.**Exploitation** : Houppiers façonnés. Branches broyées à la fin du chantier.**Interventions uniquement par temps très sec. Remise en état en cas de dégâts.****Prévoir câblage : champs, ligne électrique et plantations Merisiers.****Délais : 30/09/2023****T.V.A.** : Remboursement forfaitaire**C.V.O.** : Réglée par délégation par l'acquéreur.**Paiement** : 1/3 comptant et 2 billets à ordre avalisés par une banque à 3 et 6 mois.**Cautionnement** : 1/4 du montant (plafonné à 20.000 €) ou Caution permanente.**Sortie et stockage** : par chemin rural d'accès. Stockage en bord de chemin ou de parcelle.

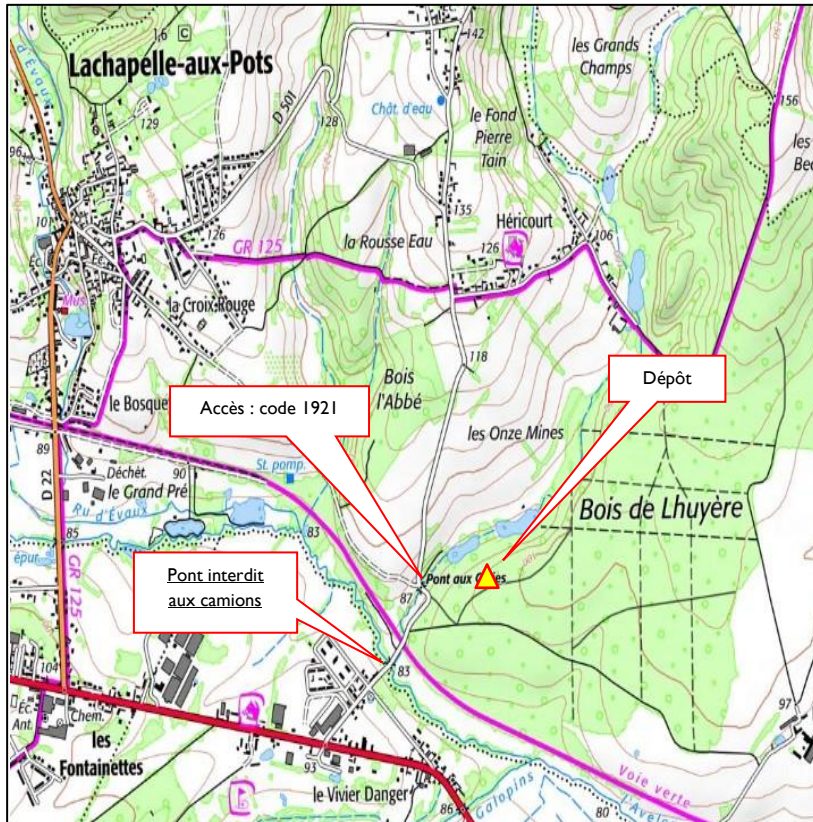
	I-214	UNAL	Secs
Partie Nord - ZC-17ap	499	4	4
Partie Centre - A-24,56 à 59,etc	-	223	1
Partie Sud - ZC-1p (entrée)	71	-	-
Total	570	227	5

ACQUEREUR**PRIX****CAUTION**

Lat 48.735495 / Long 2,937076



Vente Abattu-Débardé et en Bloc



Propriétaire
Certification
Département
Localisation
Commune
Lieu-dit
Coordonnées GPS
(Degrés Décimaux)
Point de Rencontre
Sécurité conseillé

Monsieur Gérard Villain

Oise (60)
11 km à l'ouest de Beauvais
Lachapelle-aux-Pots
Bois de Lhuyère
Longitude : 1.921223°
Latitude : 49.439358°
Mairie Lachapelle-aux-Pots

Essence principale **chêne**
Volume présumé **554 m3 (sur pied)**
Nombre d'arbres **253**
Volume moyen **2,2 m3**

Marquage et numérotation
Lot estimé par
Visite
Expert Forestier
grumes numérotées à la culée à la peinture
sas CEGEB
M. Villain au 06 49 15 90 57
JM Péneau (sas CEGEB)
68 rue du Centre, 60 350 Berneuil sur Aisne
Mob : 06 80 99 20 20
Mel : secretariat@cegeb.com

Clauses générales EFF/FNB
Conditions particulières du 21 décembre 2021

Inventaire sur pied (débardage en cours de finalisation), cubage bois abattus disponible au bureau CEGEB

	Diamètre mesuré à 1,3 m														Total		
Essence	30	35	40	45	50	55	60	65	70	75	80	85	90+	Nbre	Vol. m3	VU m3	
Chêne	8	10	20	19	34	32	29	29	24	2	5	3	1	216	429	2	
Chêne plot « P »						1	2	4	6	4	2	5	3	27	108	4	
Chêne sec				1	2	2	1							6	10	1,7	
Frêne			1	1					1					3	6	2	
Observations :	En sus 1 merisier de Ø 45cm														253	554	2,2

Clauses particulières

Préambule : ATTENTION piste et dépôt neufs !!!

Stockage des grumes : au Nord

Inventaire : détail disponible au Cabinet CEGEB à Berneuil-sur-Aisne (60350), tél. 03 44 85 76 60, fax 03 44 85 81 95

Délai d'enlèvement : 6 mois après la délivrance du permis d'enlever
Prévenir avant l'enlèvement M. Villain au 06 49 15 90 57

Après l'enlèvement des produits, le sol sera remis en état et les places de dépôt seront laissées propres, débarrassées des purges et déchets divers.

Assujettissement à la TVA :

Paiement : 20 % au comptant
40 % par Billet à Ordre avalisé au 05.04.2022
40 % par Billet à Ordre avalisé au 05.06.2022

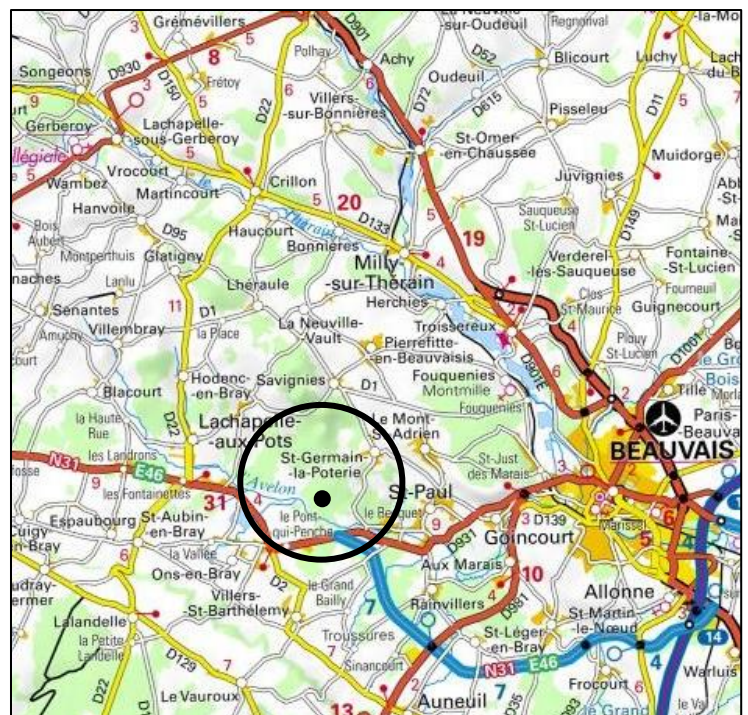
Après règlement total, par chèque et par billets, toujours condition suspensive de la vente, le permis d'enlever sera délivré.

Caution : 8 000 € sauf si caution permanente

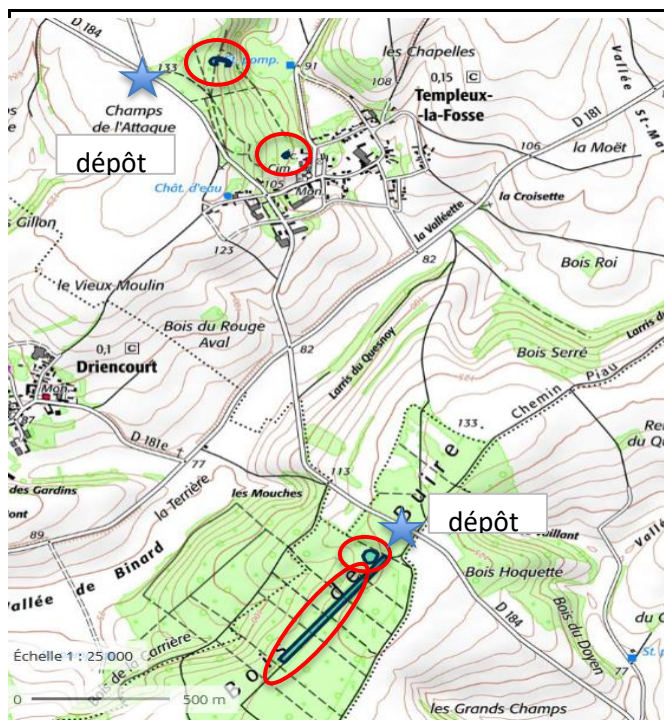
CVO :

« la remise d'une offre suppose l'acceptation des clauses générales et particulières »

Le prestataire



VENTE DE BOIS EN BLOC ET SUR PIED



Référence du lot : LA22

Propriétaire : Marie-Constance Lafont

Forêt : Bois de Buire/Bois de Templeux

Département : Somme (80)

Commune: Templeux la Fosse(80240); Buire-Courcelles(80200)

Certification : PEFC 10.21.18/107

Essences principales : Douglas

Nature de la coupe : coupe rase

Surface en ha : 1,3 ha

Parcelle forestière n°: diverses

Réserves : aucune

Limites : voir plan

Marquage : arbres pointés à la peinture

Dépôt : voir plan

Volume présumé

Nombre de pieds : 140	B.O.	607 m3
	Vol. Mo	4,3 m3/arbre
	B.I.	st

Gestionnaire Forestier: Philippe de Saizieu

Contrat : Cahier des clauses générales EFF-FNB



Diamètre à 1m 30

Nbre	Essence	30	35	40	45	50	55	60	65	70	75	80	85	90	Volume
132	douglas	2	2	4	12	12	17	19	9	14	17	8	15	1	588,0
6	sapin			2	1	1					1	1			20,0
138															

Conditions particulières

Visite : voir plan

Contact sur place: Jocelyn Bedet (garde): 06 12 83 71 14

Exploitation : Prévenir impérativement avant intervention

Exploitation soignée pour éviter les dégâts aux réserves et au parterre de la coupe.

Débardage : sur sol sec et portant

Dépôt : à l'endroit indiqué sur le plan

Délais d'exploitation : 15/10/2022

Délais d'enlèvement : 15/10/2022

TVA : non assujetti

CVO : Versée par l'acheteur pour le compte et par

délégation du vendeur

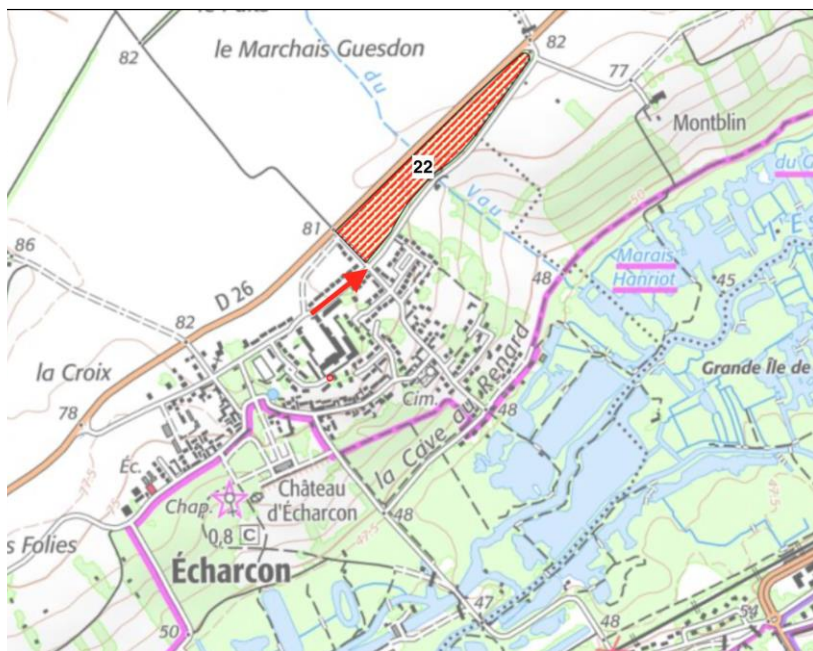
Caution : 25% du montant de la vente sauf caution permanente

Paiement : Selon conditions générales



REGION de : CORBEIL (91)

VENTE EN BLOC ET SUR PIED DE 32 ARBRES



Propriétaire : Monsieur Olivier de LESTRANGE

Département : Essonne (91)

Commune : ECHARCON

Lieu : Bois du Marché Guesdon

Essence principale : Chêne

Nature de la coupe : Eclaircie et sanitaire

Chêne

40/45 = 1 m3

50/60 = 28 m3

65/70 = 6 m3

80/ = 4 m3

39 m3

Nombre de pieds BO	Volume B.O.	Volume moyen
32	59 m3	Chêne - 2 m3

Surface : 4 ha 70

Parcelle : n° 22

Limites : Celles de la parcelle

Marquage : une marque au corps et au pied du marteau FT + un trait à la peinture orange

Divers : 5 Hêtres, 1 Frêne
 Sec/Blessé : 4 Chênes, 2 Frênes



Expert Forestier : Jean-Pierre EGEA
 Cabinet FOREST TERRE
 47, rue de Dammarie - 77000 MELUN
 contact@forest-terre.fr



Nombre de pieds	Essence	Diamètres à 1m30															Volume présumé
		15	20	25	30	35	40	bir plan	50	55	60	65	70	75	80	85/+	
20	Chêne						1	1	4	4	7	1	1		1	1	39 m3
6	Sec/Blessé						2	2									7 m3
6	Divers					1					2	1	2				13 m3
32	TOTAL																59 m3

Visite : Voir plan

Renseignements : 06 80 70 00 99 ou 06 99 78 84 80

GPS Coordonnées : Lat 48,575024 / Long 2,412100

Conditions particulières :

Réserves : Houppiers réservés, découpe à 0,25 m.

Exploitation : Câblage à prévoir, abattage vers l'intérieur du Bois, pas de branches sur la clôture. Débardage uniquement par temps sec, remise en état si dégâts.

Délais : 30/09/2023

T.V.A. : Remboursement forfaitaire

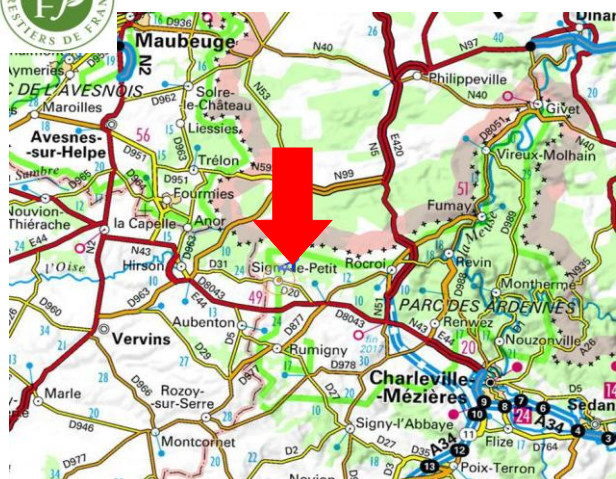
C.V.O. : Réglée par délégation par l'acquéreur.

Paiement : 1/2 comptant et 1/2 par billet à ordre avalisé par une banque à 3 mois.

Cautionnement : 1/4 du montant de la vente, minimum 2.000 € ou Caution permanente.

Sortie/Stockage : En bord de parcelle (Route de Lisses ou Route de Corbeil/RD 26).

ACQUEREUR :PRIX :CAUTION :

**VENTE en BLOC et sur PIED (volume sous écorce)**

VENDEUR
DEPARTEMENT
COMMUNE
LIEU-DIT
ESSENCE PRINCIPALE
NATURE COUPE
SURFACE
PARCELLE
LIMITES
MARQUES
EXPERT FORESTIER

Cabinet
Gourmain
Barthélemy
Experts Forestiers & Associés

Monsieur Philippe de Villefranche

Ardennes

Signy le Petit

Forêt de Signy

Épicéas

Coupe rase

7 ha

Partie Ouest de la parcelle 12 + parcelle 5 partie

Limite de lot: doubles traits bleus dans p12

Points de peinture rose sur les arbres

Aurélien BARTHELEMY

7 rue de Serre 54 000 NANCY

a.barthelemy@gourmainbarthelemy.com

Cabinet GOURMAIN BARTHELEMY

39 rue Fessart - 92100 BOULOGNE

Tél (33) 01 46 05 49 63

STERES

0

EPICEAS	Total volume (m3)		2800
	Volume moyen (m3)		0,9

DESIGNATION DES BOIS MIS EN VENTE

Diam à 1,	15	20	25	30	35	40	45	50	55	60	65	70	75	80	85	90		Nb total	Vol total	Vol moy
EPICEA	-	31	342	899	966	537	212	26	16	1	-	-	-	-	-	-	-	3030	2800	0,9
TOTAL	-	31	342	899	966	537	212	26	16	1	-	-	-	-	-	-	-	3030	2800	M³

Plus 15 épicéas secs marqués d'une croix, non comptés dans le volume

VISITE DE LA COUPE Voir plan, ou contacter le technicien: Monsieur Gilbert CLARAT: 03 24 54 42 57/06 68 20 72 13

Nombre de pièces P5 335

RENSEIGNEMENTS: M. François de Ravinel 06 37 79 57 71

Nombre de pièces P12 2695

CONDITIONS PARTICULIERES**EXPLOITATION**

Exploitation et enlèvement des bois secs

Par temps favorable uniquement, sur sol parfaitement ressuyé

Remise en état des pistes et lignes

DELAIS D'EXPLOITATION

30/06/2023

DELAIS DE VIDANGE

30/06/2023

PAIEMENT

Par quart

TVA

Vendeur assujéti.

CAUTION

Caution permanente ou 20 000€

